



ประกาศสำนักงานคณะกรรมการการเลือกตั้งประจำจังหวัดสกลนคร
เรื่อง รับฟังความคิดเห็นต่อร่างรูปแบบการแบ่งเขตเลือกตั้งสมาชิกสภาเทศบาลตำบลแ
อำเภอพังโคน จังหวัดสกลนคร ใหม่

ตามที่สำนักงานคณะกรรมการการเลือกตั้งประจำจังหวัดสกลนครได้ปิดประกาศร่างรูปแบบการแบ่งเขตเลือกตั้งสมาชิกสภาเทศบาลตำบลแ อำเภอพังโคน จังหวัดสกลนคร ในระหว่างวันที่ ๑๔ - ๒๓ กุมภาพันธ์ ๒๕๖๓ ต่อมาคณะกรรมการแบ่งเขตเลือกตั้งสมาชิกสภาท้องถิ่นจังหวัดสกลนคร ได้พิจารณาร่างรูปแบบการแบ่งเขตเลือกตั้งสมาชิกสภาเทศบาลตำบลแ ตามระเบียบคณะกรรมการการเลือกตั้งว่าด้วยการเลือกตั้งสมาชิกสภาท้องถิ่นหรือผู้บริหารท้องถิ่น พ.ศ.๒๕๖๒ ข้อ ๑๔ ในการประชุมครั้งที่ ๒/๒๕๖๓ เมื่อวันที่ ๒๖ กุมภาพันธ์ ๒๕๖๓ และได้มีมติเห็นชอบให้เทศบาลตำบลแแก้ไขร่างรูปแบบการแบ่งเขตเลือกตั้งใหม่ เนื่องจากร่างรูปแบบการแบ่งเขตเลือกตั้งรูปแบบที่ ๒ และรูปแบบที่ ๓ ไม่เป็นไปตามระเบียบคณะกรรมการการเลือกตั้งว่าด้วยการเลือกตั้งสมาชิกสภาท้องถิ่นหรือผู้บริหารท้องถิ่น (ฉบับที่ ๒) พ.ศ.๒๕๖๓ ข้อ ๓ (ค) โดยมีผลต่างของจำนวนราษฎรระหว่างเขตเลือกตั้ง เกินร้อยละสิบของอัตราค่าเฉลี่ยราษฎรหนึ่งเขตเลือกตั้ง นั้น

เพื่อให้การแบ่งเขตเลือกตั้งเป็นไปตามมาตรา ๒๐ แห่งพระราชบัญญัติการเลือกตั้งสมาชิกสภาท้องถิ่นหรือผู้บริหารท้องถิ่น พ.ศ.๒๕๖๒ ประกอบข้อ ๑๒ ข้อ ๑๓ และข้อ ๑๔ ของระเบียบคณะกรรมการการเลือกตั้งว่าด้วยการเลือกตั้งสมาชิกสภาท้องถิ่นหรือผู้บริหารท้องถิ่น แก้ไขเพิ่มเติมถึง (ฉบับที่ ๒) พ.ศ.๒๕๖๓ และเป็นไปตามมติที่ประชุมคณะกรรมการแบ่งเขตเลือกตั้งสมาชิกสภาท้องถิ่น จังหวัดสกลนคร ดังกล่าวข้างต้น สำนักงานคณะกรรมการการเลือกตั้งประจำจังหวัดสกลนครจึงแก้ไขร่างรูปแบบการแบ่งเขตเลือกตั้งสมาชิกสภาเทศบาลตำบลแ อำเภอพังโคน จังหวัดสกลนคร รูปแบบที่ ๒ และรูปแบบที่ ๓ และขอประกาศร่างรูปแบบการแบ่งเขตเลือกตั้งรูปแบบที่ ๑ ถึงรูปแบบที่ ๓ ใหม่ รายละเอียดร่างรูปแบบการแบ่งเขตเลือกตั้งปรากฏตามเอกสารแนบท้ายประกาศนี้ เพื่อเปิดโอกาสให้ประชาชนในเขตเทศบาลตำบลแ ได้มีส่วนร่วมในการแสดงความคิดเห็นและข้อเสนอแนะในการแบ่งเขตเลือกตั้งดังกล่าว หากประชาชนในเขตเทศบาลตำบลแ ผู้ใดประสงค์จะแสดงความคิดเห็นและข้อเสนอแนะ ให้ทำความคิดเห็นและข้อเสนอแนะเป็นหนังสือส่งให้อำนาจการเลือกตั้งประจำจังหวัดสกลนคร ณ สำนักงานคณะกรรมการการเลือกตั้งประจำจังหวัดสกลนคร เลขที่ ๓๕๗ ถนนสกลนคร - กาฬสินธุ์ ตำบลธาตุเชิงชุม อำเภอเมืองสกลนคร จังหวัดสกลนคร ๔๗๐๐๐ ภายในสิบวันนับแต่วันประกาศ (ตั้งแต่วันที่ ๑๑ มีนาคม ๒๕๖๓ ถึงวันที่ ๒๐ มีนาคม ๒๕๖๓) เพื่อประกอบการพิจารณาของคณะกรรมการแบ่งเขตเลือกตั้งสมาชิกสภาท้องถิ่น จังหวัดสกลนคร

ประกาศ ณ วันที่ ๑๑ เดือนมีนาคม พ.ศ.๒๕๖๓

(นายนคร บุญมีผล)

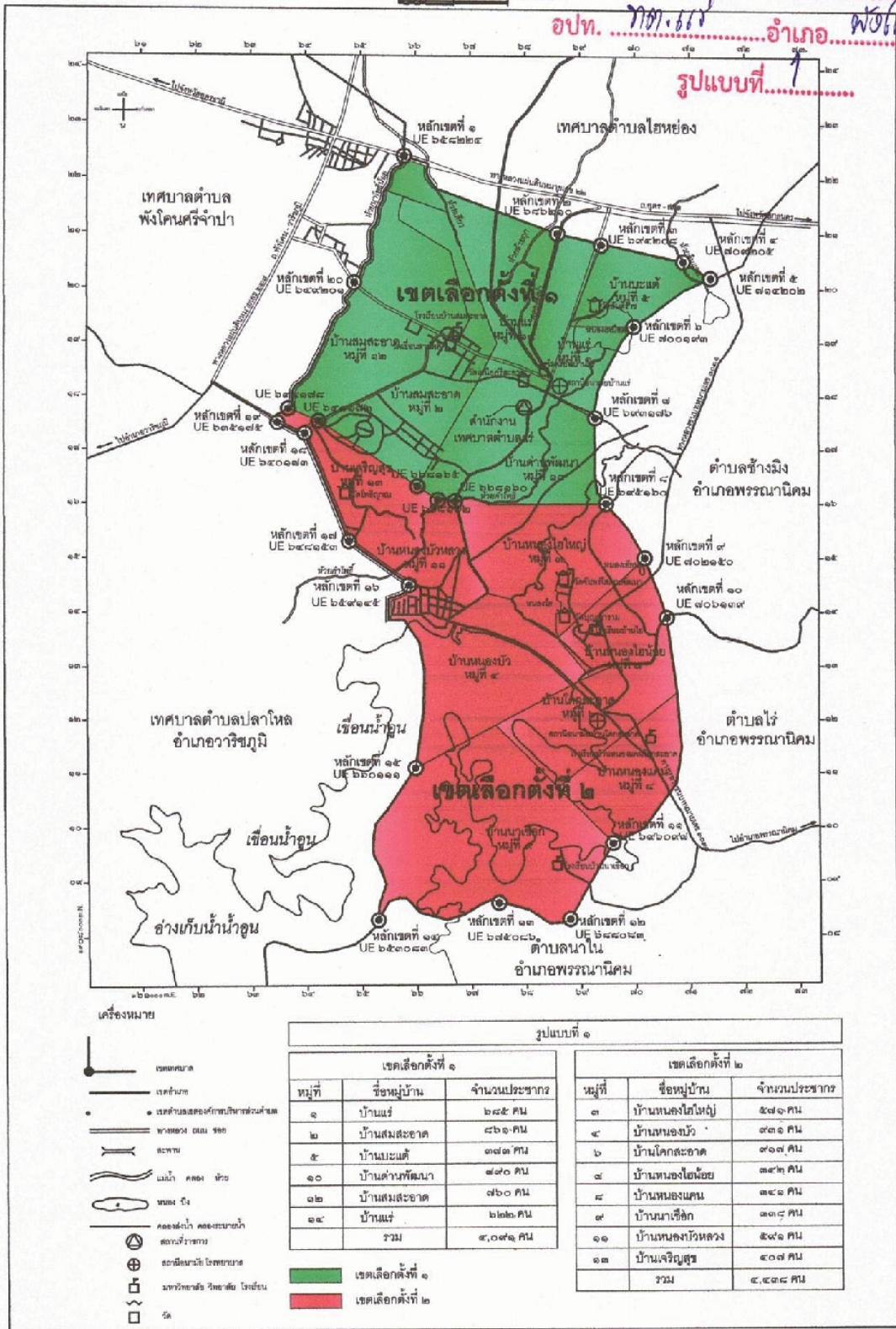
ผู้อำนวยการการเลือกตั้งประจำจังหวัดสกลนคร

แผนที่แสดงการแบ่งเขตเลือกตั้ง เทศบาลตำบลแม่ รูปแผนที่ ๑
 มาตรฐาน ๑:๕๐,๐๐๐
 ๑ ๕๕ ๑ ๒ กิโลเมตร

เอกสารแนบท้ายประกาศแบ่งเขตเลือกตั้ง ส.ถ.

อปท. ๗๗๖๖ อำเภอ พงษ์โค่น

รูปแบบที่.....



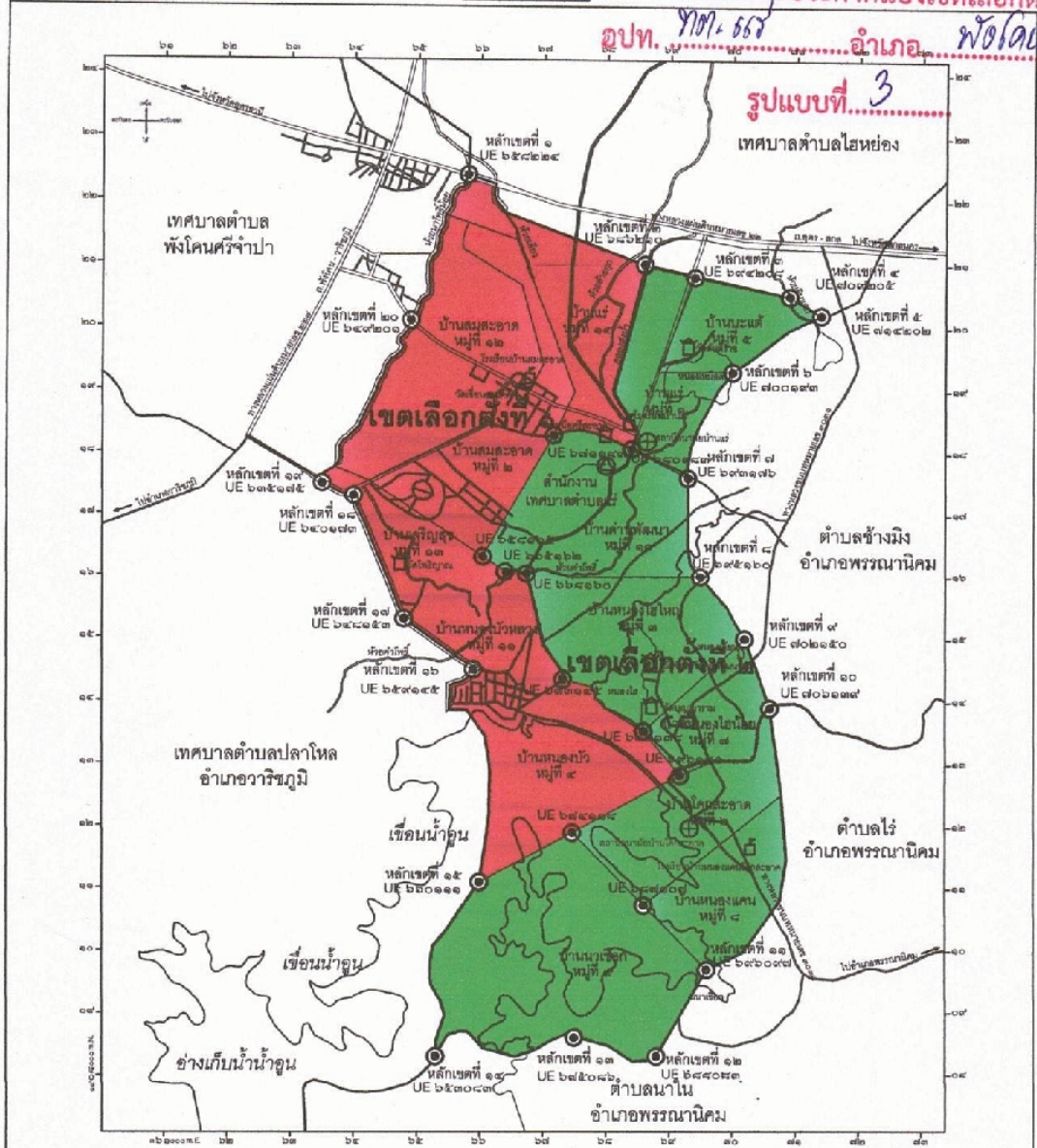
แผนที่แสดงการแบ่งเขตเลือกตั้ง เทศบาลตำบลแรม รูปแผนที่ ๓

มาตราส่วน ๑ : ๕๐,๐๐๐
๐ ๑๕ ๓๐

หนังสือสารแนบท้ายประกาศแบ่งเขตเลือกตั้ง ส.ถ.

อปท. ๗๐๗-๕๕๖ อำเภอ พังโคน

รูปแบบที่ ๓



- เครื่องหมาย
- เขตเทศบาล
 - เขตอำเภอ
 - เขตตำบลเลือกตั้งการบริหารส่วนตำบล
 - ทางหลวง ๓๐๖ ๓๐๗
 - ธรรมชาติ
 - แม่น้ำ คลอง ห้วย
 - บ่อน้ำ ฝาย
 - วิทยาลัย วิทยาลัยชุมชน
 - สถานีอนามัย โรงพยาบาล
 - สถานีตำรวจ วิทยุสื่อสาร
 - ฝาย

เขตเลือกตั้งที่ ๑			เขตเลือกตั้งที่ ๒		
หมู่ที่	ชื่อหมู่บ้าน	จำนวนประชากร	หมู่ที่	ชื่อหมู่บ้าน	จำนวนประชากร
๒	บ้านสมสะอาด	๘๖๑ คน	๑	บ้านแรม	๖๘๕ คน
๔	บ้านหนองบัว	๕๓๑ คน	๓	บ้านหนองไผ่ใหญ่	๕๗๑ คน
๑๑	บ้านหนองบัวหลวง	๕๙๑ คน	๕	บ้านเนินดี	๓๗๓ คน
๑๒	บ้านสมสะอาด	๗๖๐ คน	๖	บ้านโคกสะอาด	๗๑๗ คน
๑๓	บ้านเจริญสุข	๕๐๗ คน	๗	บ้านหนองไผ่น้อย	๓๕๒ คน
๑๔	บ้านแรม	๖๒๒ คน	๘	บ้านหนองแคน	๓๔๑ คน
	รวม	๔,๑๗๒ คน	๙	บ้านนาเชือก	๓๓๔ คน
			๑๐	บ้านคำพันนา	๗๙๐ คน
			รวม		๔,๓๕๗ คน

เขตเลือกตั้งที่ ๑
เขตเลือกตั้งที่ ๒

การแบ่งเขตเลือกตั้งสมาชิกสภาเทศบาลตำบลแร่

เอกสารแนบท้ายประกาศแบ่งเขตเลือกตั้ง ส.ถ.

อปท. ๓๓๓.๖๕ อำเภอ ห้วยค้อ

๑. เทศบาลตำบลแร่ อำเภอพังโคน รูปแบบที่ ๑

รูปแบบที่ ๑, ๒, ๓ และ ๓

เขตเลือกตั้งที่	จำนวนสมาชิก	ท้องที่ที่ประกอบเป็นเขตเลือกตั้ง
๑	๖	<p>ท้องที่ซึ่งมีแนวเขตเริ่มต้น จากหลักเขตที่ ๑ พิกัด UE ๖๕๘๒๒๔ เป็นเส้นเลียบไปตามแนวเส้นแบ่งเขตระหว่างตำบลแร่ อำเภอพังโคนกับตำบลไฮหย่อง อำเภอพังโคน ไปทางทิศตะวันออก ถึงหลักเขตที่ ๒ พิกัด UE ๖๘๖๒๑๐ จากหลักเขตที่ ๒ พิกัด UE ๖๘๖๒๑๐ เลียบไปตามแนวเส้นแบ่งเขตระหว่างตำบลแร่ อำเภอพังโคนกับตำบลไฮหย่อง อำเภอพังโคน ไปทางทิศตะวันออก ถึงหลักเขตที่ ๓ พิกัด UE ๖๙๔๒๐๘ จากหลักเขตที่ ๓ พิกัด UE ๖๙๔๒๐๘ เลียบไปตามแนวเส้นแบ่งเขตระหว่างตำบลแร่ อำเภอพังโคนกับตำบลไฮหย่อง อำเภอพังโคน ไปทางทิศตะวันออก ถึงหลักเขตที่ ๔ พิกัด UE ๗๐๙๒๐๕ จากหลักเขตที่ ๔ พิกัด UE ๗๐๙๒๐๕ เลียบไปตามแนวเส้นแบ่งเขตระหว่างตำบลแร่ อำเภอพังโคนกับตำบลไฮหย่อง อำเภอพังโคน ไปทางทิศตะวันออก ถึงหลักเขตที่ ๕ พิกัด UE ๗๑๔๒๐๒ จากหลักเขตที่ ๕ พิกัด UE ๗๑๔๒๐๒ เป็นเส้นเลียบไปตามแนวเส้นแบ่งเขตระหว่างตำบลแร่ อำเภอพังโคนกับตำบลข้างมิ่ง อำเภอพรรณานิคม ไปทางทิศตะวันตกเฉียงใต้ถึงหลักเขตที่ ๖ พิกัด UE ๗๐๐๑๙๓ จากหลักเขตที่ ๖ เลียบไปตามแนวเส้นแบ่งเขตระหว่างตำบลแร่ อำเภอพังโคนกับตำบลข้างมิ่ง อำเภอพรรณานิคมไปทางทิศตะวันตกเฉียงใต้ถึงหลักเขตที่ ๗ พิกัด UE ๖๙๓๑๗๖ จากหลักเขตที่ ๗ พิกัด UE ๖๙๓๑๗๖ เลียบไปตามแนวเส้นแบ่งเขตระหว่างตำบลแร่ อำเภอพังโคนกับตำบลข้างมิ่ง อำเภอพรรณานิคมไปทางทิศใต้ ถึงหลักเขตที่ ๘ พิกัด UE ๖๙๕๑๖๐ จากหลักเขตที่ ๘ พิกัด UE ๖๙๕๑๖๐ เป็นเส้นเลียบไปตามแนวเส้นแบ่งเขตหมู่บ้าน บ้านด่านพัฒนา หมู่ที่ ๑๐ กับ บ้านหนองไฮใหญ่ หมู่ที่ ๓ ไปทางทิศตะวันตก ถึง พิกัด UE ๖๖๘๑๖๐ ระยะทางประมาณ ๒,๗๐๐ เมตร จากพิกัด UE ๖๖๘๑๖๐ เป็นเส้นเลียบไปตามแนวเส้นแบ่งเขตหมู่บ้าน บ้านด่านพัฒนา หมู่ที่ ๑๐ กับ บ้านหนองบัวหลวง หมู่ที่ ๑๑ ไปทางทิศตะวันตก ถึง พิกัด UE ๖๖๘๑๖๒ ระยะทางประมาณ ๓๐๐ เมตร จาก พิกัด UE ๖๖๘๑๖๒ เป็นเส้นเลียบไปตามแนวเส้นแบ่งเขตหมู่บ้าน บ้านด่านพัฒนา หมู่ที่ ๑๐ กับ บ้านเจริญสุข หมู่ที่ ๑๓ ไปทางทิศตะวันตกเฉียงเหนือ ถึง พิกัด UE ๖๖๘๑๖๕ ระยะทางประมาณ ๗๐๐ เมตร จาก พิกัด UE ๖๖๘๑๖๕ เป็นเส้นเลียบ ไปตามแนวเส้นแบ่งเขตหมู่บ้าน บ้านสมสะอาด หมู่ที่ ๒ กับ บ้านเจริญสุข หมู่ที่ ๑๓ ไปทางทิศตะวันตกเฉียงเหนือ ถึง พิกัด UE ๖๔๑๑๗๒ ระยะทางประมาณ ๑,๙๐๐ เมตร จาก พิกัด UE ๖๔๑๑๗๒ เป็นเส้นเลียบไปตาม แนวเส้นแบ่งเขต</p>

		<p>หมู่บ้าน บ้านสมสะอาด ๒ หมู่ที่ ๑๒ กับ บ้านเจริญสุข หมู่ที่ ๑๓ ไปทางทิศตะวันตกเฉียงเหนือ ถึง พิกัด UE ๖๓๘๑๗๘ ระยะทางประมาณ ๗๒๕ เมตร จาก พิกัด UE ๖๓๘๑๗๘ เป็นเส้นเลียบบไปตามลำห้วยนาโพธิ์น้อย ซึ่งเป็นแนวแบ่งเขต ตำบลแร่ อำเภอพังโคน กับ ตำบลพังโคน อำเภอพังโคน ไปทางทิศเหนือ ถึงหลักเขตที่ ๒๐ พิกัด UE ๖๔๙๒๐๑ จากหลักเขตที่ ๒๐ พิกัด UE ๖๔๙๒๐๑ เป็นเส้นเลียบบไปตามลำห้วยนาโพธิ์น้อย ซึ่งเป็นแนวแบ่งเขต ตำบลแร่ อำเภอพังโคน กับ ตำบลพังโคน อำเภอพังโคน ถึงหลักเขตที่ ๑ พิกัด UE ๖๕๘๒๒๔ ซึ่งเป็นจุดเริ่มต้น</p>
เขต เลือกตั้งที่	จำนวน สมาชิก	ท้องที่ที่ประกอบเป็นเขตเลือกตั้ง
๒	๖	<p>หลักเขตที่ ๗ พิกัด UE ๖๔๓๑๗๖ แนวเขตเริ่มต้น จากหลักเขตที่ ๑๔ พิกัด UE ๖๓๕๑๗๕ เป็นเส้นเลียบบไปตามแนวเส้นแบ่งเขตระหว่างตำบลแร่ อำเภอพังโคน กับ ตำบลพังโคน อำเภอพังโคน ไปทางทิศเหนือ ถึง พิกัด UE ๖๓๘๑๗๘ เป็นเส้นเลียบบไปตามแนวเส้นแบ่งเขตหมู่บ้าน บ้านสมสะอาด ๒ หมู่ที่ ๑๒ กับบ้านเจริญสุข หมู่ที่ ๑๓ ไปทางทิศตะวันออกเฉียงใต้ ถึง พิกัด UE ๖๔๑๑๗๒ ระยะทางประมาณ ๗๒๕ เมตร จากพิกัด UE ๖๔๑๑๗๒ เป็นเส้นเลียบบไปตามแนวเส้นแบ่งเขตหมู่บ้าน บ้านสมสะอาด หมู่ที่ ๒ กับ บ้านเจริญสุข หมู่ที่ ๑๓ ไปทางทิศตะวันออกเฉียงใต้ ถึง พิกัด UE ๖๖๘๑๖๕ ระยะทางประมาณ ๑,๙๐๐ เมตร จาก พิกัด UE ๖๖๘๑๖๕ เป็นเส้นเลียบบไปตามแนวเส้นแบ่งเขตหมู่บ้าน บ้านด่านพัฒนา หมู่ที่ ๑๐ กับ บ้านเจริญสุข หมู่ที่ ๑๓ ไปทางทิศตะวันออกเฉียงใต้ ถึง พิกัด UE ๖๖๘๑๖๒ ระยะทางประมาณ ๗๐๐ เมตร จาก พิกัด UE ๖๖๘๑๖๒ เป็นเส้นเลียบบไปตามแนวเส้นแบ่ง เขตหมู่บ้าน บ้านด่านพัฒนา หมู่ที่ ๑๐ กับบ้านหนองบัวหลวง หมู่ที่ ๑๑ ไปทางทิศตะวันออกเฉียงใต้ ถึง พิกัด UE ๖๖๘๑๖๐ ระยะทางประมาณ ๓๐๐ เมตร จาก พิกัด UE ๖๖๘๑๖๐ เป็นเส้นเลียบบไปตามแนวเส้นแบ่งเขต หมู่บ้านบ้านด่านพัฒนา หมู่ที่ ๑๐ กับ บ้านหนองไผ่ใหญ่ หมู่ที่ ๓ ไปทางทิศตะวันออกเฉียงใต้ ถึงหลักเขตที่ ๘ พิกัด UE ๖๔๕๑๖๐ จากหลักเขตที่ ๘ พิกัด UE ๖๔๕๑๖๐ ระยะทาง ๒,๗๐๐ เมตร เป็นเส้นเลียบบไปตามแนวเส้นแบ่งเขต ตำบลแร่ อำเภอพังโคนกับตำบลข้างมิ่ง อำเภอพรรณานิคมไปทางทิศตะวันออกเฉียงใต้ ถึงหลักเขตที่ ๙ พิกัด UE ๗๐๒๑๕๐ จาก หลักเขตที่ ๙ พิกัด UE ๗๐๒๑๕๐ เลียบไปตามแนวเส้นแบ่งเขต ตำบลแร่ อำเภอพังโคนกับตำบลข้างมิ่ง อำเภอพรรณานิคมไปทางทิศตะวันออกเฉียงใต้ ถึงหลักเขตที่ ๑๐ พิกัด UE ๗๐๖๑๓๙ จากหลักเขตที่ ๑๐ พิกัด UE ๗๐๖๑๓๙ เป็นเส้นเลียบบไปตามแนวเส้นแบ่งเขต ตำบลแร่ อำเภอพังโคน กับ ตำบลไร่ อำเภอพรรณานิคมจังหวัดสกลนคร ไปทางทิศใต้ ถึงหลักเขตที่ ๑๑ พิกัด UE ๖๙๖๐๙๗ จากหลักเขตที่ ๑๑ พิกัด UE ๖๙๖๐๙๗ เป็นเส้นเลียบบไปตามแนวเส้นแบ่งเขต ตำบลแร่ อำเภอพังโคน กับตำบลนาโน อำเภอพรรณานิคมไปทางทิศใต้ ถึงหลักเขตที่ ๑๒ พิกัด</p>

	<p>UE ๖๘๘๐๘๓จากหลักเขตที่ ๑๒ พิกัด UE ๖๘๘๐๘๓ เป็นเส้นเลียบบไปตามแนวเส้นแบ่งเขตตำบลแร่ อำเภอพังโคน กับ ตำบลนาใน อำเภอพรรณานิคม จังหวัดสกลนคร ไปทางทิศตะวันตก ถึงหลักเขตที่ ๑๓ พิกัดUE ๖๗๕๐๘๖ จากหลักเขตที่ ๑๓ พิกัด UE ๖๗๕๐๘๖ เป็นเส้นเลียบบไปตามแนวเส้นแบ่งเขตตำบลแร่ อำเภอพังโคน กับ ตำบลนาใน อำเภอพรรณานิคมจังหวัดสกลนคร ไปทางทิศตะวันตก ถึงหลักเขตที่ ๑๔ พิกัด UE ๖๕๓๐๘๓ จากหลักเขตที่ ๑๔ พิกัด UE ๖๕๓๐๘๓ เป็นเส้นเลียบบไปตามแนวเส้นแบ่งเขตตำบลแร่ อำเภอพังโคน กับ ตำบลปลาไหล อำเภวาริชภูมิ จังหวัดสกลนคร ไปทางทิศเหนือ ถึงหลักเขตที่ ๑๕ พิกัด UE ๖๖๐๑๑๑จากหลักเขตที่ ๑๕ พิกัด UE ๖๖๐๑๑๑ เป็นเส้นเลียบบไปตามแนวเส้นแบ่งเขตตำบลแร่ อำเภอพังโคน กับ ตำบลปลาไหล อำเภวาริชภูมิ จังหวัดสกลนคร ไปทางทิศเหนือ ถึงหลักเขตที่ ๑๖ พิกัด UE ๖๕๙๑๔๕ จากหลักเขตที่ ๑๖ พิกัด UE ๖๕๙๑๔๕ เป็นเส้นเลียบบไปตามแนวเส้นแบ่งเขตตำบลแร่ อำเภอพังโคน กับ ตำบลปลาไหล อำเภวาริชภูมิ จังหวัดสกลนคร ไปทางทิศตะวันตกเฉียงเหนือ ถึงหลักเขตที่ ๑๗ พิกัด UE ๖๔๘๑๕๓ จากหลักเขตที่ ๑๗ พิกัด UE ๖๔๘๑๕๓เป็นเส้นเลียบบไปตามแนวเส้นแบ่งเขตตำบลแร่ อำเภอพังโคน กับ ตำบลปลาไหล อำเภวาริชภูมิ จังหวัดสกลนคร ไปทางทิศตะวันตกเฉียงเหนือ ถึงหลักเขตที่ ๑๘ พิกัด UE๖๔๐๑๗๓ จากหลักเขตที่ ๑๘ พิกัด UE ๖๔๐๑๗๓ เป็นเส้นเลียบบไปตามแนวเส้นแบ่งเขตตำบลแร่ อำเภอพังโคน กับ ตำบลปลาไหล อำเภวาริชภูมิ จังหวัดสกลนคร ไปทางทิศตะวันตกเฉียงเหนือถึงหลักเขตที่ ๑๙ พิกัด UE ๖๓๕๑๗๕ ซึ่งเป็นจุดเริ่มต้น</p>
--	---

๓. เทศบาลตำบลแร่ อำเภอพังโคน รูปแบบที่ ๒

เขต เลือกตั้งที่	จำนวน สมาชิก	ท้องที่ที่ประกอบเป็นเขตเลือกตั้ง
๑	๖	<p>ท้องที่ซึ่งมีแนวเขตเริ่มต้น จากหลักเขตที่ ๑ พิกัด UE ๖๕๕๒๒๔ เป็นเส้น เลียบไปตามแนวเส้นแบ่งเขตระหว่างตำบลแร่ อำเภอพังโคนกับตำบลไฮหย่อง อำเภอพังโคน ไปทางทิศตะวันออก ถึงหลักเขตที่ ๒ พิกัด UE ๖๕๖๒๑๐ จาก หลักเขตที่ ๒ พิกัด UE ๖๕๖๒๑๐ เลียบไปตามแนวเส้นแบ่งเขตระหว่างตำบล แร่ อำเภอพังโคนกับตำบลไฮหย่อง อำเภอพังโคน ไปทางทิศตะวันออก ถึง หลักเขตที่ ๓ พิกัด UE ๖๕๔๒๐๘ จากหลักเขตที่ ๓ พิกัด UE ๖๕๔๒๐๘ เลียบ ไปตามแนวเส้นแบ่งเขตระหว่างตำบลแร่ อำเภอพังโคนกับตำบลไฮหย่อง อำเภอพังโคน ไปทางทิศตะวันออก ถึงหลักเขตที่ ๔ พิกัด UE ๗๐๙๒๐๕ จาก หลักเขตที่ ๔ พิกัด UE ๗๐๙๒๐๕ เลียบไปตามแนวเส้นแบ่งเขตระหว่างตำบล แร่ อำเภอพังโคนกับตำบลไฮหย่อง อำเภอพังโคน ไปทางทิศตะวันออกเฉียงใต้ ถึงหลักเขตที่ ๕ พิกัด UE ๗๑๔๒๐๒ ซึ่งเป็นจุดบรรจบระหว่างเทศบาลตำบล แร่ , ตำบลไฮหย่อง และ ตำบลข้างมิ่ง จากหลักเขตที่ ๕ พิกัด UE ๗๑๔๒๐๒ เป็นเส้นเลียบไปตามแนวเส้นแบ่งเขตระหว่างตำบลแร่ อำเภอพังโคนกับตำบล ข้างมิ่ง อำเภอพรรณานิคม ไปทางทิศตะวันตกเฉียงใต้ถึงหลักเขตที่ ๖ พิกัด UE ๗๐๐๑๔๓ จากหลักเขตที่ ๖ เลียบไปตามแนวเส้นแบ่งเขตระหว่างตำบลแร่ อำเภอพังโคนกับตำบลข้างมิ่ง อำเภอพรรณานิคมไปทางทิศตะวันตกเฉียงใต้ ถึงหลักเขตที่ ๗ พิกัด UE ๖๕๓๑๗๖ จากหลักเขตที่ ๗ พิกัด UE ๖๕๓๑๗๖ เลียบไปตามแนวเส้นแบ่งเขต หมู่บ้านบ้านแร่ หมู่ที่ ๑ กับบ้านด่านพัฒนา หมู่ที่ ๑๐ ไปทางทิศตะวันตก ถึงพิกัด UE ๖๗๑๑๘๓ ระยะทางประมาณ ๓,๕๐๐ เมตร จากพิกัด UE ๖๗๑๑๘๓ เป็นเส้นเลียบไปตามเส้นแนวแบ่งเขต หมู่บ้าน บ้านแร่ หมู่ ๑๔ กับบ้านสมสะอาดหมู่ ๒ ไปทางทิศตะวันออกเฉียงเหนือ ถึง พิกัด UE ๖๗๕๑๙๐ ระยะทางประมาณ ๘๐๐ เมตร จากพิกัด UE ๖๗๕๑๙๐ เป็นเส้นเลียบไปตามเส้นแนวแบ่งเขต หมู่บ้าน บ้านสมสะอาด หมู่ ๒ กับบ้าน แร่ หมู่ ๑๔ ไปทางทิศตะวันตกเฉียงเหนือ ถึงพิกัด UE ๖๖๖๒๑๔ ระยะทาง ประมาณ ๒,๕๐๐ เมตร จากพิกัด UE ๖๖๖๒๑๔ เป็นเส้นเลียบไปตามเส้นแบ่ง เขตหมู่บ้าน ระหว่าง บ้านแร่ หมู่ ๑๔ กับบ้านสมสะอาด หมู่ ๒ ไปทางทิศ ตะวันตก ระยะทางประมาณ ๘๐๐ เมตร ถึง พิกัด UE ๖๕๕๒๑๘ จากพิกัด UE ๖๕๕๒๑๘ เป็นเส้นเลียบไปตามเส้นแบ่งเขต หมู่บ้าน บ้านสมสะอาด หมู่ ๒ กับบ้านสมสะอาด หมู่ ๑๒ ไปทางทิศใต้ ระยะทางประมาณ ๓๐๐ เมตร ถึง</p>

		<p> พิกัด UE ๖๕๖๒๑๑ จากพิกัด UE ๖๕๖๒๑๑ เป็นเส้นเลียบบไปตามเส้นแบ่งเขตหมู่บ้าน บ้านสมสะอาด หมู่ ๒ กับบ้านสมสะอาดหมู่ ๑๒ ไปทางทิศตะวันออกเฉียงใต้ ระยะทางประมาณ ๑,๐๐๐ เมตร ถึงพิกัด UE ๖๖๗๒๐๕ จากพิกัด UE ๖๖๗๒๐๕ เป็นเส้นเลียบบไปตามเส้นแบ่งเขตหมู่บ้าน บ้านสมสะอาด หมู่ ๒ กับบ้านสมสะอาด หมู่ ๑๒ ไปทางทิศตะวันออกเฉียงใต้ ระยะทางประมาณ ๑,๘๐๐ เมตร ถึงพิกัด UE ๖๗๐๑๙๕ จากพิกัด UE ๖๗๐๑๙๕ เป็นเส้นเลียบบไปตามเส้นแบ่งเขตหมู่บ้าน จากบ้านสมสะอาดหมู่ ๒ ถึงบ้านสมสะอาด หมู่ ๑๒ ไปทางทิศตะวันตกเฉียงใต้ ระยะทางประมาณ ๕๐๐ เมตร ถึงพิกัด UE ๖๖๗๑๘๙ จากพิกัด UE ๖๖๗๑๘๙ เป็นเส้นเลียบบไปตามเส้นแบ่งเขตหมู่บ้าน ระหว่างบ้านสมสะอาด หมู่ ๒ กับบ้านสมสะอาดหมู่ ๑๒ ไปทางทิศตะวันตก ระยะทางประมาณ ๓๐๐ เมตร ถึงพิกัด UE ๖๖๒๑๙๐ จากพิกัด UE ๖๖๒๑๙๐ เป็นเส้นเลียบบไปตามเส้นแบ่งเขตหมู่บ้าน บ้านสมสะอาดหมู่ ๒ กับบ้านสมสะอาดหมู่ ๑๒ ไปทางทิศตะวันตกเฉียงใต้ ระยะทางประมาณ ๓,๕๐๐ เมตร ถึงพิกัด UE ๖๔๑๑๗๕ จากพิกัด UE ๖๔๑๑๗๕ เป็นเส้นเลียบบไปตามเส้นแบ่งเขตหมู่บ้าน บ้านเจริญสุขหมู่ ๑๓ กับบ้านสมสะอาด หมู่ ๒ ไปทางทิศตะวันออกเฉียงใต้ระยะทางประมาณ ๒,๔๐๐ เมตร ถึงพิกัด UE ๖๕๘๑๖๕ จากพิกัด UE ๖๕๘๑๖๕ เป็นเส้นเลียบบไปตามเส้นแบ่งเขตหมู่บ้าน บ้านเจริญสุข หมู่ที่ ๑๓ กับ บ้านด่านพัฒนา หมู่ที่ ๑๐ ไปทางทิศตะวันออกเฉียงใต้ ถึงพิกัด UE ๖๖๕๑๖๒ ระยะทางประมาณ ๗๐๐ เมตร จากพิกัด UE ๖๖๕๑๖๒ เป็นเส้นเลียบบไปตามเส้นแบ่งเขตหมู่บ้าน บ้านหนองบัวหลวง หมู่ที่ ๑๑ กับ บ้านด่านพัฒนา หมู่ที่ ๑๐ ไปทางทิศตะวันออกเฉียงใต้ ถึง พิกัด UE ๖๖๘๑๖๐ ระยะทางประมาณ ๓๐๐ เมตร จากพิกัด UE ๖๖๘๑๖๐ เป็นเส้นเลียบบไปตามเส้นแบ่งเขตหมู่บ้าน บ้านหนองบัวหลวง หมู่ที่ ๑๑ กับ บ้านหนองไฮใหญ่ หมู่ที่ ๓ ไปทางตะวันออกเฉียงใต้ ถึง พิกัด UE ๖๗๓๑๔๕ ระยะทางประมาณ ๑,๖๒๐ เมตร จากพิกัด UE ๖๗๓๑๔๕ เป็นเส้นเลียบบไปตามเส้นแบ่งเขตหมู่บ้าน บ้านหนองบัว หมู่ที่ ๔ กับ บ้านหนองไฮใหญ่ หมู่ที่ ๓ ไปทางทิศตะวันออกเฉียงใต้ ถึงพิกัด UE ๖๘๒๑๓๘ ระยะทางประมาณ ๙๗๐ เมตร จากพิกัดUE ๖๘๒๑๓๘ เป็นเส้นเลียบบไปตามเส้นแบ่งเขตหมู่บ้าน บ้านหนองบัว หมู่ที่ ๔ กับ บ้านหนองไฮน้อย หมู่ที่ ๗ ไปทางทิศตะวันออกเฉียงใต้ ถึงพิกัด UE ๖๙๖๑๓๐ ระยะทางประมาณ ๑,๐๓๘ เมตร จากพิกัด UE ๖๙๖๑๓๐ เป็นเส้นเลียบบไปตามแนวเส้นแบ่งเขตหมู่บ้านบ้านหนองบัว หมู่ที่ ๔ กับ บ้านโคกสะอาด หมู่ที่ ๖ ไปทางทิศตะวันตกเฉียงใต้ ถึง พิกัด UE ๖๗๔๑๑๘ ระยะทางประมาณ ๑,๘๑๒ เมตร </p>
--	--	---

		<p>จากพิกัด UE ๖๗๔๑๑๘ เป็นเส้นเลียบบไปตามแนวเส้นแบ่งเขตหมู่บ้าน บ้านนาเชือก หมู่ที่ ๙ กับ บ้านหนองบัวหมู่ ๔ ไปทางทิศตะวันตกเฉียงใต้ถึงหลักเขตที่ ๑๕ UE๖๖๐๑๑๑ ซึ่งเป็นจุดบรรจบระหว่าง เทศบาลตำบลแร่ กับตำบลปลาไหล ระยะทางประมาณ ๑,๘๐๐ เมตร จากหลักเขตที่ ๑๕ พิกัด UE ๖๖๐๑๑๑ เป็นเส้นเลียบบไปตามแนวเส้นแบ่งเขตตำบลแร่ อำเภอพังโคน กับ ตำบลปลาไหล อำเภวาริชภูมิ จังหวัดสกลนคร ไปทางทิศเหนือ ถึงหลักเขตที่ ๑๖ พิกัด UE ๖๕๙๑๔๕ จากหลักเขตที่ ๑๖ พิกัด UE ๖๕๙๑๔๕ เป็นเส้นเลียบบไปตามแนวเส้นแบ่งเขตตำบลแร่ อำเภอพังโคน กับ ตำบลปลาไหล อำเภวาริชภูมิ จังหวัดสกลนคร ไปทางทิศตะวันตกเฉียงเหนือ ถึงหลักเขตที่ ๑๗ พิกัด UE๖๔๘๑๕๓ จากหลักเขตที่๑๗ พิกัด UE ๖๔๘๑๕๓ เป็นเส้นเลียบบไปตามแนวเส้นแบ่งเขตตำบลแร่ อำเภอพังโคน กับ ตำบลปลาไหล อำเภวาริชภูมิ จังหวัดสกลนคร ไปทางทิศตะวันตกเฉียงเหนือ ถึงหลักเขตที่ ๑๘ พิกัด UE ๖๔๐๑๗๓ จากหลักเขตที่ ๑๘ พิกัด UE ๖๔๐๑๗๓ เป็นเส้นเลียบบไปตามแนวเส้นแบ่งเขตตำบลแร่ อำเภอพังโคน กับ ตำบลปลาไหล อำเภวาริชภูมิ จังหวัดสกลนคร ไปทางทิศตะวันตกเฉียงเหนือถึงหลักเขตที่ ๑๙ พิกัดUE ๖๓๕๑๗๕ อันเป็นจุดบรรจบระหว่างเทศบาลตำบลแร่ ตำบลปลาไหล อำเภอพังโคน จากหลักเขตที่ ๑๙ พิกัด UE ๖๓๕๑๗๕ เป็นเส้นเลียบบไปตามลำห้วยนาโพธิ์น้อย ซึ่งเป็นแนวแบ่งเขต ตำบลแร่ อำเภอพังโคน กับ ตำบลพังโคน อำเภอพังโคน ไปทางทิศเหนือ ถึงหลักเขตที่ ๒๐ พิกัด UE ๖๔๙๒๐๑ จากหลักเขตที่ ๒๐ เป็นเส้นเลียบบไปตามลำห้วยนาโพธิ์น้อย ซึ่งเป็นแนวแบ่งเขตตำบลแร่ อำเภอพังโคน กับ ตำบลพังโคน อำเภอพังโคน ไปทางทิศเหนือ พิกัด UE ๖๔๙๒๐๑ ถึง หลักเขตที่ ๑ พิกัด UE ๖๕๘๒๒๔ ซึ่งเป็นจุดเริ่มต้น</p>
--	--	---

เขต เลือกตั้งที่	จำนวน สมาชิก	ท้องที่ที่ประกอบเป็นเขตเลือกตั้ง
๒	๖	<p>ท้องที่ซึ่งมีแนวเขตเริ่มต้นจากหลักเขตที่ ๗ พิกัด UE ๖๕๓๑๗๖ เลียบไปตามแนวเส้นแบ่งเขตระหว่างตำบลแร่ อำเภอพังโคน กับตำบลช้างมิ่ง อำเภอพรรณานิคม ไปทางทิศใต้ ถึงหลักเขตที่ ๘ พิกัด UE ๖๕๕๑๖๐ จากหลักเขตที่ ๘ พิกัด UE ๖๕๕๑๖๐ เป็นเส้นเลียบไปตามแนวเส้นแบ่งเขต ตำบลแร่ อำเภอพังโคนกับตำบลช้างมิ่ง อำเภอพรรณานิคมไปทางทิศตะวันออกเฉียงใต้ ถึงหลักเขตที่ ๙ พิกัด UE ๗๐๒๑๕๐ จากหลักเขตที่ ๙ พิกัด UE ๗๐๒๑๕๐ เลียบไปตามแนวเส้นแบ่งเขต ตำบลแร่ อำเภอพังโคนกับตำบลช้างมิ่ง อำเภอพรรณานิคมไปทางทิศตะวันออกเฉียงใต้ ถึงหลักเขตที่ ๑๐ พิกัด UE ๗๐๖๑๓๙ จากหลักเขตที่ ๑๐ พิกัด UE ๗๐๖๑๓๙ เป็นเส้นเลียบไปตามแนวเส้นแบ่งเขต ตำบลแร่ อำเภอพังโคน กับ ตำบลไร่ อำเภอพรรณานิคมจังหวัดสกลนคร ไปทางทิศใต้ ถึงหลักเขตที่ ๑๑ พิกัด UE ๖๕๖๐๙๗ จากหลักเขตที่ ๑๑ พิกัด UE ๖๕๖๐๙๗ เป็นเส้นเลียบไปตามแนวเส้นแบ่งเขต ตำบลแร่ อำเภอพังโคน กับตำบลนาโน อำเภอพรรณานิคมไปทางทิศตะวันตกเฉียงใต้ ถึงหลักเขตที่ ๑๒ พิกัด UE ๖๕๘๐๘๓ จากหลักเขตที่ ๑๒ พิกัด UE ๖๕๘๐๘๓ เป็นเส้นเลียบไปตามแนวเส้นแบ่งเขต ตำบลแร่ อำเภอพังโคน กับตำบลนาโน อำเภอพรรณานิคม ไปทางทิศตะวันตก ถึงหลักเขตที่ ๑๓ พิกัด UE ๖๗๕๐๘๖ จากหลักเขตที่ ๑๓ พิกัด UE ๖๗๕๐๘๖ เป็นเส้นเลียบไปตามแนวเส้นแบ่งเขต ตำบลแร่ อำเภอพังโคน กับตำบลนาโน อำเภอพรรณานิคมไปทางทิศตะวันตก ถึงหลักเขตที่ ๑๔ พิกัด UE ๖๕๓๐๘๓ จากหลักเขตที่ ๑๔ พิกัด UE ๖๕๓๐๘๓ เป็นเส้นเลียบไปตามแนวเส้นแบ่งเขต ตำบลแร่ อำเภอพังโคน กับตำบลปลาไหล อำเภวาริชภูมิ ไปทางทิศเหนือ ถึงหลักเขตที่ ๑๕ พิกัด UE ๖๖๐๑๑๑ จากหลักเขตที่ ๑๕ เป็นเส้นเลียบไปตามแนวเส้นแบ่งเขต หมู่บ้าน บ้านนาเชือก หมู่ที่ ๙ กับบ้านหนองบัว หมู่ที่ ๔ ไปทางทิศตะวันออกเฉียงเหนือ ถึง พิกัด UE ๖๗๔๑๑๘ ระยะทางประมาณ ๑,๔๐๐ เมตร จากพิกัด UE ๖๗๔๑๑๘ เป็นเส้นเลียบไปตามแนวเส้นแบ่งเขตหมู่บ้าน บ้านหนองบัว หมู่ที่ ๔ กับ บ้านโคกสะอาด หมู่ที่ ๖ ไปทางทิศตะวันออกเฉียงเหนือถึง พิกัด UE ๖๕๖๑๓๐ ระยะทางประมาณ ๑,๘๑๒ เมตร จาก พิกัด UE ๖๕๖๑๓๐ เป็นเส้นเลียบไปตามแนวเส้นแบ่งเขตหมู่บ้าน บ้านหนองบัว หมู่ที่ ๔ กับ บ้านหนองไผ่น้อย หมู่ที่ ๗ ไปทางทิศตะวันตกเฉียงเหนือ ถึง พิกัด UE ๖๘๒๑๓๘ ระยะทางประมาณ ๑,๐๓๘ เมตร จากพิกัด UE ๖๘๒๑๓๘ เป็นเส้นเลียบไปตามแนวเส้นแบ่งเขตหมู่บ้าน บ้านหนองบัว หมู่ที่ ๔ กับ บ้านหนองไผ่น้อย หมู่ที่ ๗ ไปทางทิศตะวันตกเฉียงเหนือ ถึง พิกัด UE ๖๗๓๑๔๕ ระยะทางประมาณ ๙๗๐ เมตร จากพิกัด UE ๖๗๓๑๔๕ เป็นเส้นเลียบไปตามแนวเส้นแบ่งเขตหมู่บ้าน บ้านหนองบัวหลวง หมู่ที่ ๑๑ กับบ้านหนองไผ่น้อย หมู่ที่ ๓ ไปทางทิศตะวันตกเฉียงเหนือ ถึง พิกัด UE ๖๖๘๑๖๐ ระยะทางประมาณ ๑,๖๒๐ เมตร จากพิกัด UE ๖๖๘๑๖๐ เป็นเส้นเลียบไปตามแนวเส้นแบ่งเขตหมู่บ้าน บ้านหนองบัวหลวง</p>

	<p>หมู่ที่ ๑๑ กับ บ้านด้านพัฒนา หมู่ที่ ๑๐ ไปทางทิศตะวันตก ถึงพิกัด UE ๖๖๕๑๖๒ ระยะทางประมาณ ๓๐๐ เมตร จากพิกัด UE ๖๖๕๑๖๒ เป็นเส้นเลียบบไปตามเส้นแบ่งเขตหมู่บ้าน บ้านเจริญสุข หมู่ที่ ๑๓ กับ บ้านด้านพัฒนา หมู่ที่ ๑๐ ไปทางทิศตะวันตกเฉียงเหนือ ถึงพิกัด UE ๖๕๘๑๖๕ ระยะทางประมาณ ๗๐๐ เมตร จากพิกัด UE ๖๕๘๑๖๕ เป็นเส้นเลียบบไปตามเส้นแบ่งเขตหมู่บ้าน บ้านเจริญสุข หมู่ ๑๓ กับบ้านสมสะอาดหมู่ ๑๒ ไปทางทิศตะวันตกเฉียงเหนือ ระยะทางประมาณ ๒,๔๐๐ เมตร ถึงพิกัด UE ๖๔๑๑๗๕ จากพิกัด UE ๖๔๑๑๗๕ เป็นเส้นเลียบบไปตามเส้นแบ่งเขตหมู่บ้าน บ้านสมสะอาดหมู่ ๒ กับบ้านสมสะอาดหมู่ ๑๒ ไปทางทิศตะวันออกเฉียงเหนือ ระยะทางประมาณ ๓,๕๐๐ เมตร ถึงพิกัด UE ๖๖๒๑๘๐ จากพิกัด UE ๖๖๒๑๘๐ เป็นเส้นเลียบบไปทางเส้นแบ่งเขตหมู่บ้านบ้านสมสะอาด หมู่ ๒ กับบ้านสมสะอาดหมู่ ๑๒ ไปทางทิศตะวันออก ระยะทางประมาณ ๓๐๐ เมตร ถึงพิกัด UE ๖๖๗๑๘๙ จากพิกัด UE ๖๖๗๑๘๙ เป็นเส้นเลียบบไปตามเส้นแบ่งเขตหมู่บ้าน บ้านสมสะอาดหมู่ ๒ กับบ้าน สมสะอาดหมู่ ๒ ไปทางทิศตะวันออกเฉียงเหนือ ระยะทางประมาณ ๕๐๐ เมตร ถึงพิกัด UE ๖๗๐๑๙๕ จากพิกัด UE ๖๗๐๑๙๕ เป็นเส้นเลียบบไปตามเส้นแบ่งเขตหมู่บ้าน บ้านสมสะอาดหมู่ ๒ กับ บ้านสมสะอาดหมู่ ๑๒ ไปทางทิศเหนือ ระยะทางประมาณ ๑,๘๐๐ เมตร ถึงพิกัด UE ๖๖๗๒๐๕ จากพิกัด UE ๖๖๗๒๐๕ เป็นเส้นเลียบบไปตามเส้นแบ่งเขตหมู่บ้านบ้านสมสะอาด หมู่ ๒ กับบ้านสมสะอาดหมู่ ๑๒ ไปทางทิศตะวันตกเฉียงเหนือ ระยะทางประมาณ ๑,๐๐๐ เมตร ถึงพิกัด UE ๖๕๖๒๑๑ จากพิกัด UE ๖๕๖๒๑๑ ไปตามเส้นแบ่งเขตหมู่บ้าน บ้านสมสะอาดหมู่ ๒ กับบ้านสมสะอาดหมู่ ๑๒ ไปทางทิศเหนือ ระยะทางประมาณ ๓๐๐ เมตร ถึงพิกัด UE ๖๕๘๒๑๘ จากพิกัด UE ๖๕๘๒๑๘ เป็นเส้นเลียบบไปตามเส้นแบ่งเขตหมู่บ้าน บ้านแร่หมู่ ๑๔ กับ บ้านสมสะอาดหมู่ ๒ ไปทางทิศตะวันออก ระยะทางประมาณ ๘๐๐ เมตร ถึงพิกัด UE ๖๖๖๒๑๔ จากพิกัด UE ๖๖๖๒๑๔ เป็นเส้นเลียบบไปตามเส้นแบ่งเขตหมู่บ้านบ้านแร่ หมู่ ๑๔ กับบ้านสมสะอาดหมู่ ๒ ไปทางทิศตะวันออกเฉียงใต้ ระยะทางประมาณ ๒,๕๐๐ เมตร ถึง พิกัด UE ๖๗๕๑๘๐ จากพิกัด UE ๖๗๕๑๘๐ เป็นเส้นเลียบบไปตามเส้นแบ่งเขต หมู่บ้าน บ้านแร่ หมู่ ๑๔ กับ บ้านสมสะอาดหมู่ ๒ ไปทางทิศใต้ ระยะทางประมาณ ๘๐๐ เมตร ถึงพิกัด UE ๖๗๑๑๘๓ จากพิกัด UE ๖๗๑๑๘๓ เป็นเส้นเลียบบไปตามเส้นแบ่งเขตหมู่บ้าน บ้านด้านพัฒนาหมู่ ๑๐ กับบ้านแร่ หมู่ ๑ ไปทางทิศตะวันออก ระยะทางประมาณ ๓,๕๐๐ เมตร ถึงหลักเขตที่ ๗ พิกัด UE ๖๙๓๑๗๖ จากพิกัด UE ๖๙๓๑๗๖ จากหลักเขตที่ ๗ เป็นเส้นเลียบบไปตามเส้นแบ่งเขตตำบล แร่ อำเภอพังโคน กับตำบลข้างมิ่ง อำเภอพรรณานิคม ไปทางทิศตะวันออกเฉียงเหนือ ถึงหลักเขตที่ ๖ พิกัด UE ๗๐๐๑๘๓ จากหลักเขตที่ ๖ เป็นเส้นเลียบบไปตามเส้นแบ่งเขตตำบลแร่ อำเภอพังโคน กับ ตำบลข้างมิ่ง อำเภอพรรณานิคมไปทางทิศตะวันออกเฉียงเหนือถึงหลักเขตที่ ๕ พิกัด</p>
--	---

		<p>UE ๗๑๕๒๐๒ จากหลักเขตที่ ๕ เป็นเส้นเลียบบไปตามเส้นแบ่งเขตตำบลแร่ อำเภอฟังโคนไปทางทิศตะวันตกถึงหลักเขตที่ ๔ พิกัด UE ๗๐๙๒๐๕ จากหลักเขตที่ ๔ พิกัด UE ๗๐๙๒๐๕ เป็นเส้นเลียบบไปตามเส้นแบ่งเขตตำบลแร่ อำเภอฟังโคน กับตำบลไฮหย่อง อำเภอฟังโคน ไปทางทิศตะวันตก ถึงหลักเขตที่ ๓ พิกัด UE ๖๙๔๒๐๘ จากหลักเขตที่ ๓ พิกัด UE ๖๙๔๒๐๘ ไปทางทิศตะวันตกถึงหลักเขตที่ ๒ พิกัด UE ๖๘๖๒๑๐ จากหลักเขตที่ ๒ พิกัด UE ๖๘๖๒๑๐ เป็นเส้นเลียบบไปตามเส้นแบ่งเขตตำบลแร่ อำเภอฟังโคน กับตำบลไฮหย่อง อำเภอฟังโคน ถึงหลักเขตที่ ๑ พิกัด UE ๖๕๘๒๒๔ ซึ่งเป็นจุดเริ่มต้น</p>
--	--	---

๓. เทศบาลตำบลแร่ อำเภอพังโคน รูปแบบที่ ๓

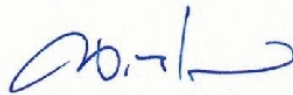
เขต เลือกตั้งที่	จำนวน สมาชิก	ท้องที่ที่ประกอบเป็นเขตเลือกตั้ง
๑	๖	<p>ท้องที่ซึ่งมีแนวเขตเริ่มต้น จากหลักเขตที่ ๑ พิกัด UE ๖๕๕๒๒๔ เป็นเส้นเรียบไปตามแนวเส้นแบ่งเขตระหว่างตำบลแร่ อำเภอพังโคน กับตำบลไฮหย่อง อำเภอพังโคน ไปทางทิศตะวันออก ถึง หลักเขตที่ ๒ พิกัด UE ๖๕๖๒๑๐ จากหลักเขตที่ ๒ พิกัด UE ๖๕๖๒๑๐ เป็นเส้นเรียบไปตามเส้นแบ่งเขตหมู่บ้าน บ้านแร่ หมู่ที่ ๑๔ กับ บ้านแร่ หมู่ที่ ๑ ไปทางทิศใต้ ถึง พิกัด UE ๖๕๐๑๘๓ ระยะทางประมาณ ๒,๘๐๐ เมตร จากพิกัด UE ๖๕๐๑๘๓ เป็นเส้นเรียบไปตามเส้นแบ่งเขตหมู่บ้าน บ้านแร่ หมู่ที่ ๑๔ กับ บ้านด่านพัฒนา หมู่ที่ ๑๐ ไปทางทิศตะวันตก ถึงพิกัด UE ๖๕๑๑๘๓ ระยะทางประมาณ ๙๕๐ เมตร จากพิกัด UE ๖๕๑๑๘๓ เป็นเส้นเรียบไปตามเส้นแบ่งเขตหมู่บ้าน บ้านสมสะอาด หมู่ที่ ๒ กับ บ้านด่านพัฒนา หมู่ที่ ๑๐ ไปทางทิศตะวันตกเฉียงใต้ถึง พิกัด UE ๖๕๕๑๖๕ ระยะทางประมาณ ๑,๘๐๐ เมตร จากพิกัด UE ๖๕๕๑๖๕ เป็นเส้นเรียบไปตามเส้นแบ่งเขตหมู่บ้าน บ้านเจริญสุข หมู่ที่ ๑๓ กับ บ้านด่านพัฒนา หมู่ที่ ๑๐ ไปทางทิศตะวันออกเฉียงใต้ ถึงพิกัด UE ๖๖๕๑๖๒ ระยะทางประมาณ ๗๐๐ เมตร จากพิกัด UE ๖๖๕๑๖๒ เป็นเส้นเรียบไปตามเส้นแบ่งเขตหมู่บ้าน บ้านหนองบัวหลวง หมู่ที่ ๑๑ กับ บ้านด่านพัฒนา หมู่ที่ ๑๐ ไปทางทิศตะวันออกเฉียงใต้ ถึง พิกัด UE ๖๖๕๑๖๐ ระยะทางประมาณ ๓๐๐ เมตร จากพิกัด UE ๖๖๕๑๖๐ เป็นเส้นเรียบไปตามเส้นแบ่งเขตหมู่บ้าน บ้านหนองบัวหลวง หมู่ที่ ๑๑ กับ บ้านหนองไฮใหญ่ หมู่ที่ ๓ ไปทางตะวันออกเฉียงใต้ ถึง พิกัด UE ๖๗๓๑๔๕ ระยะทางประมาณ ๑,๖๒๐ เมตร จากพิกัด UE ๖๗๓๑๔๕ เป็นเส้นเรียบไปตามเส้นแบ่งเขตหมู่บ้าน บ้านหนองบัว หมู่ที่ ๔ กับ บ้านหนองไฮใหญ่ หมู่ที่ ๓ ไปทางทิศตะวันออกเฉียงใต้ ถึงพิกัด UE ๖๘๒๑๓๘ ระยะทางประมาณ ๙๗๐ เมตร จากพิกัด UE ๖๘๒๑๓๘ เป็นเส้นเรียบไปตามเส้นแบ่งเขตหมู่บ้าน บ้านหนองบัว หมู่ที่ ๔ กับ บ้านหนองไฮน้อย หมู่ที่ ๗ ไปทางทิศตะวันออกเฉียงใต้ ถึงพิกัด UE ๖๙๖๑๓๐ ระยะทางประมาณ ๑,๐๓๘ เมตร จากพิกัด UE ๖๙๖๑๓๐ เป็นเส้นเรียบไปตามแนวเส้นแบ่งเขตหมู่บ้านบ้านหนองบัว หมู่ที่ ๔ กับ บ้านโคกสะอาด หมู่ที่ ๖ ไปทางทิศตะวันตกเฉียงใต้ ถึง พิกัด UE ๖๙๔๑๑๘ ระยะทางประมาณ ๑,๘๑๒ เมตร จากพิกัด UE ๖๙๔๑๑๘ เป็นเส้นเรียบไปตามแนวเส้นแบ่งเขตหมู่บ้าน บ้าน</p>

		<p>นาเชือก หมู่ที่ ๙ กับ บ้านหนองบัวหมู่ ๔ ไปทางทิศตะวันตกเฉียงใต้ถึงหลักเขตที่ ๑๕ UE๖๖๐๑๑๑ ระยะทางประมาณ ๑,๙๐๐ เมตร จากหลักเขตที่ ๑๕ พิกัด UE๖๖๐๑๑๑ เป็นเส้นเลียบบไปตามแนวเส้นแบ่งเขตตำบลแร่ อำเภอพังโคน กับ ตำบลปลาไหล อำเภวาริชภูมิ จังหวัดสกลนคร ไปทางทิศเหนือ ถึงหลักเขตที่ ๑๖ พิกัด UE ๖๕๙๑๔๕ จากหลักเขตที่ ๑๖ พิกัด UE ๖๕๙๑๔๕ เป็นเส้นเลียบบไปตามแนวเส้นแบ่งเขตตำบลแร่ อำเภอพังโคน กับ ตำบลปลาไหล อำเภวาริชภูมิ จังหวัดสกลนคร ไปทางทิศตะวันตกเฉียงเหนือ ถึงหลักเขตที่ ๑๗ พิกัด UE๖๔๘๑๕๓ จากหลักเขตที่ ๑๗ พิกัด UE ๖๔๘๑๕๓ เป็นเส้นเลียบบไปตามแนวเส้นแบ่งเขตตำบลแร่ อำเภอพังโคน กับ ตำบลปลาไหล อำเภวาริชภูมิ จังหวัดสกลนคร ไปทางทิศตะวันตกเฉียงเหนือ ถึงหลักเขตที่ ๑๘ พิกัด UE ๖๔๐๑๗๓ จากหลักเขตที่ ๑๘ พิกัด UE ๖๔๐๑๗๓ เป็นเส้นเลียบบไปตามแนวเส้นแบ่งเขตตำบลแร่ อำเภอพังโคน กับ ตำบลปลาไหล อำเภวาริชภูมิ จังหวัดสกลนคร ไปทางทิศตะวันตกเฉียงเหนือถึงหลักเขตที่ ๑๙ พิกัดUE๖๓๕๑๗๕จากหลักเขตที่ ๑๙ พิกัด UE ๖๓๕๑๗๕ ถึงหลักเขตที่ ๒๐ พิกัด UE ๖๔๙๒๐๑ จากหลักเขตที่ ๒๐ เป็นเส้นเลียบบไปตามลำห้วยนาโพธิ์น้อย ซึ่งเป็นแนวแบ่งเขต ตำบลแร่ อำเภอพังโคน กับ ตำบลพังโคน อำเภอพังโคน ไปทางทิศเหนือ พิกัดUE ๖๔๙๒๐๑ ถึง หลักเขตที่ ๑ พิกัด UE ๖๕๘๒๒๔ ซึ่งเป็นจุดเริ่มต้น</p>
--	--	--

เขต เลือกตั้งที่	จำนวน สมาชิก	ท้องที่ที่ประกอบเป็นเขตเลือกตั้ง
๒	๖	<p>ท้องที่ซึ่งมีแนวเขตเริ่มต้นจากหลักเขตที่ ๒ พิกัด UE ๖๘๖๒๑๐ เลียบไปตามแนวเส้นแบ่งเขตระหว่างตำบลแร่ อำเภอพังโคนกับตำบลไฮหย่อง อำเภอพังโคน ไปทางทิศตะวันออก ถึงหลักเขตที่ ๓ พิกัด UE ๖๙๔๒๐๘ จากหลักเขตที่ ๓ พิกัด UE ๖๙๔๒๐๘ เลียบไปตามแนวเส้นแบ่งเขตระหว่างตำบลแร่ อำเภอพังโคน กับตำบลไฮหย่อง อำเภอพังโคน ไปทางทิศตะวันออก ถึงหลักเขตที่ ๔ พิกัด UE ๗๐๙๒๐๕ จากหลักเขตที่ ๔ พิกัด UE ๗๐๙๒๐๕ เลียบไปตามแนวเส้นแบ่งเขตระหว่างตำบลแร่ อำเภอพังโคน กับตำบลไฮหย่อง อำเภอพังโคน ไปทางทิศตะวันออก ถึงหลักเขตที่ ๕ พิกัด UE ๗๑๔๒๐๒ จากหลักเขตที่ ๕ พิกัด UE ๗๑๔๒๐๒ เป็นเส้นเลียบไปตามแนวเส้นแบ่งเขตระหว่างตำบลแร่ อำเภอพังโคน กับตำบลข้างมิ่ง อำเภอพรรณานิคม ไปทางทิศตะวันตกเฉียงใต้ ถึงหลักเขตที่ ๖ พิกัด UE ๗๐๐๑๙๓ จากหลักเขตที่ ๖ เลียบไปตามแนวเส้นแบ่งเขตระหว่างตำบลแร่ อำเภอพังโคน กับตำบลข้างมิ่ง อำเภอพรรณานิคม ไปทางทิศตะวันตกเฉียงใต้ จากหลักเขตที่ ๗ พิกัด UE ๖๙๓๑๗๖ เลียบไปตามแนวเส้นแบ่งเขตระหว่างตำบลแร่ อำเภอพังโคน กับตำบลข้างมิ่ง อำเภอพรรณานิคม ไปทางทิศใต้ ถึงหลักเขตที่ ๘ พิกัด UE ๖๙๕๑๖๐ จากหลักเขตที่ ๘ พิกัด UE ๖๙๕๑๖๐ เป็นเส้นเลียบไปตามแนวเส้นแบ่งเขต ตำบลแร่ อำเภอพังโคนกับตำบลข้างมิ่ง อำเภอพรรณานิคม ไปทางทิศตะวันออกเฉียงใต้ ถึงหลักเขตที่ ๙ พิกัด UE ๗๐๒๑๕๐ จากหลักเขตที่ ๙ พิกัด UE ๗๐๒๑๕๐ เลียบไปตามแนวเส้นแบ่งเขต ตำบลแร่ อำเภอพังโคนกับตำบลข้างมิ่ง อำเภอพรรณานิคม ไปทางทิศตะวันออกเฉียงใต้ ถึงหลักเขตที่ ๑๐ พิกัด UE ๗๐๖๑๓๙ จากหลักเขตที่ ๑๐ พิกัด UE ๗๐๖๑๓๙ เป็นเส้นเลียบไปตามแนวเส้นแบ่งเขต ตำบลแร่ อำเภอพังโคน กับ ตำบลไร่ อำเภอพรรณานิคม จังหวัดสกลนคร ไปทางทิศใต้ ถึงหลักเขตที่ ๑๑ พิกัด UE ๖๙๖๐๙๗ จากหลักเขตที่ ๑๑ พิกัด UE ๖๙๖๐๙๗ เป็นเส้นเลียบไปตามแนวเส้นแบ่งเขต ตำบลแร่ อำเภอพังโคน กับตำบลนาใน อำเภอพรรณานิคม ไปทางทิศใต้ ถึงหลักเขตที่ ๑๒ พิกัด UE ๖๘๘๐๘๓ จากหลักเขตที่ ๑๒ พิกัด UE ๖๘๘๐๘๓ เป็นเส้นเลียบไปตามแนวเส้นแบ่งเขต ตำบลแร่ อำเภอพังโคน กับตำบลนาใน อำเภอพรรณานิคม ไปทางทิศตะวันตก ถึงหลักเขตที่ ๑๓ พิกัด UE ๖๗๕๐๘๖ จากหลักเขตที่ ๑๓ พิกัด UE ๖๗๕๐๘๖ เป็นเส้นเลียบไปตามแนวเส้นแบ่งเขต ตำบลแร่ อำเภอพังโคน กับตำบลนาใน อำเภอพรรณานิคม ไปทางทิศตะวันตก ถึงหลักเขตที่ ๑๔ พิกัด UE ๖๕๓๐๘๓ จากหลักเขตที่ ๑๔ พิกัด UE ๖๕๓๐๘๓ เป็นเส้นเลียบไปตามแนวเส้นแบ่งเขต ตำบลแร่ อำเภอพังโคน กับตำบลปลาไหล อำเภอวาริชภูมิ ไปทางทิศเหนือ ถึงหลักเขตที่ ๑๕ พิกัด UE ๖๖๑๐๑๑๑ จากหลักเขตที่ ๑๕ เป็นเส้นเลียบไปตามแนวเส้นแบ่งเขต หมู่บ้าน บ้านนาเชือก หมู่ที่ ๙ กับบ้านหนองบัวหมู่ที่ ๔ ถึง พิกัด UE ๖๗๔๑๑๘ ไปทางทิศตะวันออกเฉียงเหนือ ระยะทางประมาณ ๑,๔๐๐ เมตร จากพิกัด UE ๖๗๔๑๑๘ เป็นเส้นเลียบไปตามแนวเส้นแบ่งเขต หมู่บ้าน บ้านหนองบัว หมู่ที่ ๔ กับ บ้านโคกสะอาด หมู่ที่ ๖ ไปทางทิศตะวันออกเฉียงเหนือถึง พิกัด UE ๖๙๖๑๓๐ ระยะทางประมาณ ๑,๘๑๒</p>

		<p>เมตร จาก พิกัด UE ๖๙๖๑๓๐ เป็นเส้นเลียบไปตามเส้นแบ่งเขตหมู่บ้าน บ้านหนองบัว หมู่ที่ ๔ กับ บ้านหนองไสน้อย หมู่ที่ ๗ ไปทางทิศตะวันตกเฉียงเหนือ ถึง พิกัด UE ๖๘๖๒๑๓๘ ระยะทางประมาณ ๑,๐๓๘ เมตร จากพิกัด UE ๖๘๖๒๑๓๘ เป็นเส้นเลียบไปตามเส้นแบ่งเขตหมู่บ้าน บ้านหนองบัว หมู่ที่ ๔ กับ บ้านหนองไถใหญ่ หมู่ที่ ๓ ไปทางทิศตะวันตกเฉียงเหนือ ถึง พิกัด UE ๖๗๓๑๔๕ ระยะทางประมาณ ๙๗๐ เมตร จากพิกัด UE ๖๗๓๑๔๕ เป็นเส้นเลียบไปตามเส้นแบ่งเขตหมู่บ้าน บ้านหนองบัวหลวง หมู่ที่ ๔ กับ บ้านหนองไถใหญ่ หมู่ที่ ๓ ไปทางทิศตะวันตกเฉียงเหนือ ถึง พิกัด UE ๖๖๘๑๖๐ ระยะทางประมาณ ๑,๖๒๐ เมตร จากพิกัด UE ๖๖๘๑๖๐ เป็นเส้นเลียบไปตามเส้นแบ่งเขตหมู่บ้าน บ้านหนองบัวหลวง หมู่ที่ ๑๑ กับ บ้านด่านพัฒนา หมู่ที่ ๑๐ ไปทางทิศตะวันตก ถึงพิกัด UE ๖๖๕๑๖๒ ระยะทางประมาณ ๓๐๐ เมตร จากพิกัด UE ๖๖๕๑๖๒ เป็นเส้นเลียบไปตามเส้นแบ่งเขตหมู่บ้าน บ้านเจริญสุข หมู่ที่ ๑๓ กับ บ้านด่านพัฒนา หมู่ที่ ๑๐ ไปทางทิศตะวันตกเฉียงเหนือ ถึงพิกัด UE ๖๕๘๑๖๕ ระยะทางประมาณ ๗๐๐ เมตร จากพิกัด UE ๖๕๘๑๖๕ เป็นเส้นเลียบไปตามเส้นแบ่งเขตหมู่บ้าน บ้านสมสะอาด หมู่ที่ ๒ กับ บ้านด่านพัฒนา หมู่ที่ ๑๐ ไปทางทิศตะวันออกเฉียงเหนือ ถึงพิกัด UE ๖๗๑๑๘๓ ระยะทางประมาณ ๑,๘๐๐ เมตร จากพิกัด UE ๖๗๑๑๘๓ เป็นเส้นเลียบไปตามเส้นแบ่งเขตหมู่บ้าน บ้านแร่ หมู่ที่ ๑๔ กับ บ้านด่านพัฒนา หมู่ที่ ๑๐ ไปทางทิศตะวันออก ถึง พิกัด UE ๖๘๐๑๘๓ ระยะทางประมาณ ๙๕๐ เมตร จากพิกัด UE ๖๘๐๑๘๓ เป็นเส้นเลียบไปตามเส้นแบ่งเขตหมู่บ้าน บ้านแร่ หมู่ที่ ๑๔ ซึ่งอยู่ระหว่าง หมู่ที่ ๑ ไปทางทิศเหนือ ถึงหลักเขตที่ ๒ พิกัด UE ๖๘๖๒๑๐ ระยะทางประมาณ ๒,๘๐๐ เมตร ซึ่งเป็นจุดเริ่มต้น</p>
--	--	---

ประกาศ ณ วันที่ ๑๑ มีนาคม พ.ศ. ๒๕๖๓



(นายนคร บุญมีผล)

ผู้อำนวยการการเลือกตั้งประจำจังหวัดสกลนคร