

# สำเนาฉบับ



ที่ สน(ลต) ๘๐๗๐๑/ว๐๑๐

สำนักงานเทศบาลตำบลแร่  
อำเภอพังโคน จังหวัดสกลนคร  
๔๗๑๖๐

๑๖ มีนาคม ๒๕๖๓

เรื่อง ปิดประกาศร่างรูปแบบการแบ่งเขตเลือกตั้งสมาชิกสภาเทศบาลตำบล

เรียน กำนัน/ผู้ใหญ่บ้าน

อ้างถึง หนังสือสำนักงานคณะกรรมการการเลือกตั้งประจำจังหวัดสกลนคร ที่ สท (สน)๐๐๐๒/๒๐๑  
ลงวันที่ ๑๑ มีนาคม ๒๕๖๓

สิ่งที่ส่งมาด้วย ๑. ประกาศสำนักงานคณะกรรมการการเลือกตั้งประจำจังหวัดสกลนคร จำนวน ๑ ชุด

ตามหนังสือที่อ้างถึง กำหนดให้นำร่างรูปแบบการแบ่งเขตเลือกตั้ง ปิดประกาศให้ประชาชน  
ในเขตเทศบาลตำบลแร่ ได้รับทราบทางสื่อต่างๆ ตามที่เห็นสมควรเป็นระยะเวลา ๑๐ วัน เพื่อเปิดโอกาสให้  
ประชาชนได้มีส่วนร่วมในการแสดงความคิดเห็นและข้อเสนอแนะ หากประชาชนในเขตเลือกตั้งเทศบาล  
ตำบลแร่ ท่านใดประสงค์จะแสดงความคิดเห็นและข้อเสนอแนะให้ทำความเห็นและข้อเสนอแนะเป็นหนังสือ  
ยื่นต่อผู้อำนวยการเลือกตั้งประจำจังหวัดสกลนคร ณ สำนักงานคณะกรรมการการเลือกตั้งประจำจังหวัด  
สกลนครได้ภายในกำหนดระยะเวลา ระหว่างวันที่ ๑๑ - ๒๐ มีนาคม ๒๕๖๓ นั้น

ดังนั้น เพื่อให้การแบ่งเขตเลือกตั้งสมาชิกสภาเทศบาลตำบล เป็นไปตามระเบียบฯ และ  
กำหนดระยะเวลา เทศบาลตำบลแร่ จึงขอความร่วมมือให้ท่านได้ปิดประกาศร่างรูปแบบการแบ่งเขตเลือกตั้ง  
สมาชิกสภาเทศบาลตำบล ไว้ในที่เปิดเผย รายละเอียดปรากฏตามเอกสารที่ส่งมาพร้อมนี้

จึงเรียนมาเพื่อโปรดประชาสัมพันธ์ให้ทราบโดยทั่วกัน

ขอแสดงความนับถือ

จ.อ.

(ทวิ จันทรเสนา)

ปลัดเทศบาลตำบลแร่

สำนักงานปลัด

โทร./โทรสาร ๐-๔๒๑๖-๔๘๗๖

รับ  
พิมพ์  
ทนาย  
ตรวจ



ประกาศสำนักงานคณะกรรมการการเลือกตั้งประจำจังหวัดสกลนคร  
เรื่อง รับฟังความคิดเห็นต่อร่างรูปแบบการแบ่งเขตเลือกตั้งสมาชิกสภาเทศบาลตำบลแ  
อำเภอพังโคน จังหวัดสกลนคร ใหม่

ตามที่สำนักงานคณะกรรมการการเลือกตั้งประจำจังหวัดสกลนครได้ปิดประกาศร่างรูปแบบการแบ่งเขตเลือกตั้งสมาชิกสภาเทศบาลตำบลแ อำเภอพังโคน จังหวัดสกลนคร ในระหว่างวันที่ ๑๔ - ๒๓ กุมภาพันธ์ ๒๕๖๓ ต่อมาคณะกรรมการแบ่งเขตเลือกตั้งสมาชิกสภาท้องถิ่นจังหวัดสกลนคร ได้พิจารณาร่างรูปแบบการแบ่งเขตเลือกตั้งสมาชิกสภาเทศบาลตำบลแ ตามระเบียบคณะกรรมการการเลือกตั้งว่าด้วยการเลือกตั้งสมาชิกสภาท้องถิ่นหรือผู้บริหารท้องถิ่น พ.ศ.๒๕๖๒ ข้อ ๑๔ ในการประชุมครั้งที่ ๒/๒๕๖๓ เมื่อวันที่ ๒๖ กุมภาพันธ์ ๒๕๖๓ และได้มีมติเห็นชอบให้เทศบาลตำบลแแก้ไขร่างรูปแบบการแบ่งเขตเลือกตั้งใหม่ เนื่องจากร่างรูปแบบการแบ่งเขตเลือกตั้งรูปแบบที่ ๒ และรูปแบบที่ ๓ ไม่เป็นไปตามระเบียบคณะกรรมการการเลือกตั้งว่าด้วยการเลือกตั้งสมาชิกสภาท้องถิ่นหรือผู้บริหารท้องถิ่น (ฉบับที่ ๒) พ.ศ.๒๕๖๓ ข้อ ๓ (ค) โดยมีผลต่างของจำนวนราษฎรระหว่างเขตเลือกตั้งเกินร้อยละสิบของอัตราค่าเฉลี่ยราษฎรหนึ่งเขตเลือกตั้ง นั้น

เพื่อให้การแบ่งเขตเลือกตั้งเป็นไปตามมาตรา ๒๐ แห่งพระราชบัญญัติการเลือกตั้งสมาชิกสภาท้องถิ่นหรือผู้บริหารท้องถิ่น พ.ศ.๒๕๖๒ ประกอบข้อ ๑๒ ข้อ ๑๓ และข้อ ๑๔ ของระเบียบคณะกรรมการการเลือกตั้งว่าด้วยการเลือกตั้งสมาชิกสภาท้องถิ่นหรือผู้บริหารท้องถิ่น แก้ไขเพิ่มเติมถึง (ฉบับที่ ๒) พ.ศ.๒๕๖๓ และเป็นไปตามมติที่ประชุมคณะกรรมการแบ่งเขตเลือกตั้งสมาชิกสภาท้องถิ่น จังหวัดสกลนคร ดังกล่าวข้างต้น สำนักงานคณะกรรมการการเลือกตั้งประจำจังหวัดสกลนครจึงแก้ไขร่างรูปแบบการแบ่งเขตเลือกตั้งสมาชิกสภาเทศบาลตำบลแ อำเภอพังโคน จังหวัดสกลนคร รูปแบบที่ ๒ และรูปแบบที่ ๓ และขอประกาศร่างรูปแบบการแบ่งเขตเลือกตั้งรูปแบบที่ ๑ ถึงรูปแบบที่ ๓ ใหม่ รายละเอียดร่างรูปแบบการแบ่งเขตเลือกตั้งปรากฏตามเอกสารแนบท้ายประกาศนี้ เพื่อเปิดโอกาสให้ประชาชนในเขตเทศบาลตำบลแ ได้มีส่วนร่วมในการแสดงความคิดเห็นและข้อเสนอแนะในการแบ่งเขตเลือกตั้งดังกล่าว หากประชาชนในเขตเทศบาลตำบลแ ผู้ใดประสงค์จะแสดงความคิดเห็นและข้อเสนอแนะ ให้ทำความคิดเห็นและข้อเสนอแนะเป็นหนังสือส่งให้อำนาจการเลือกตั้งประจำจังหวัดสกลนคร ณ สำนักงานคณะกรรมการการเลือกตั้งประจำจังหวัดสกลนคร เลขที่ ๓๕๗ ถนนสกลนคร - กาฬสินธุ์ ตำบลธาตุเชิงชุม อำเภอเมืองสกลนคร จังหวัดสกลนคร ๔๗๐๐๐ ภายในสิบวันนับแต่วันประกาศ (ตั้งแต่วันที่ ๑๑ มีนาคม ๒๕๖๓ ถึงวันที่ ๒๐ มีนาคม ๒๕๖๓) เพื่อประกอบการพิจารณาของคณะกรรมการแบ่งเขตเลือกตั้งสมาชิกสภาท้องถิ่น จังหวัดสกลนคร

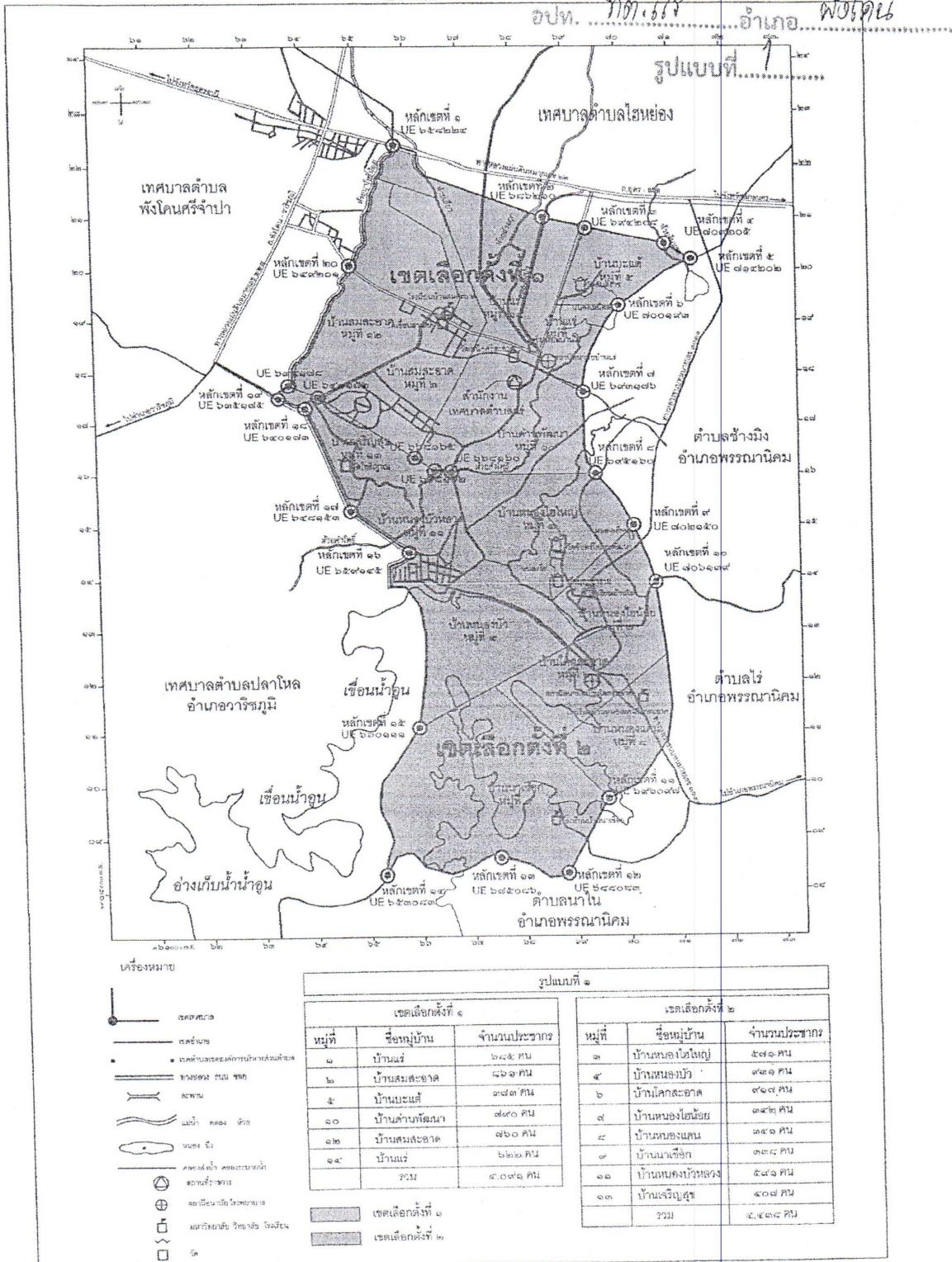
ประกาศ ณ วันที่ ๑๑ เดือนมีนาคม พ.ศ.๒๕๖๓

(นายนคร บุญมีผล)

ผู้อำนวยการการเลือกตั้งประจำจังหวัดสกลนคร

แผนที่แสดงการแบ่งเขตเลือกตั้ง เทศบาลตำบลรูปแบบที่ ๑  
 มาตราส่วน ๑ : ๕๐,๐๐๐ อักษรแนบท้ายประกาศแบ่งเขตเลือกตั้ง ส.ถ.

อ.ท. ๓๓๓.๖๕๖ อำเภอ พังโคน



เครื่องหมาย

- เขตเทศบาล
- เขตตำบล
- เขตตำบลหรือเขตตำบลที่มีส่วนต่อติด
- ทางหลวง ภูมิ ๓๓๓
- สะพาน
- แม่น้ำ คลอง ลำราง
- หนอง บึง
- คลองส่งน้ำ คลองระบายน้ำ
- สถานีวิทยุ โทรคมนาคม
- สถานีวิทยุ โทรคมนาคม
- สถานีวิทยุ โทรคมนาคม
- วัด

รูปแบบที่ ๑

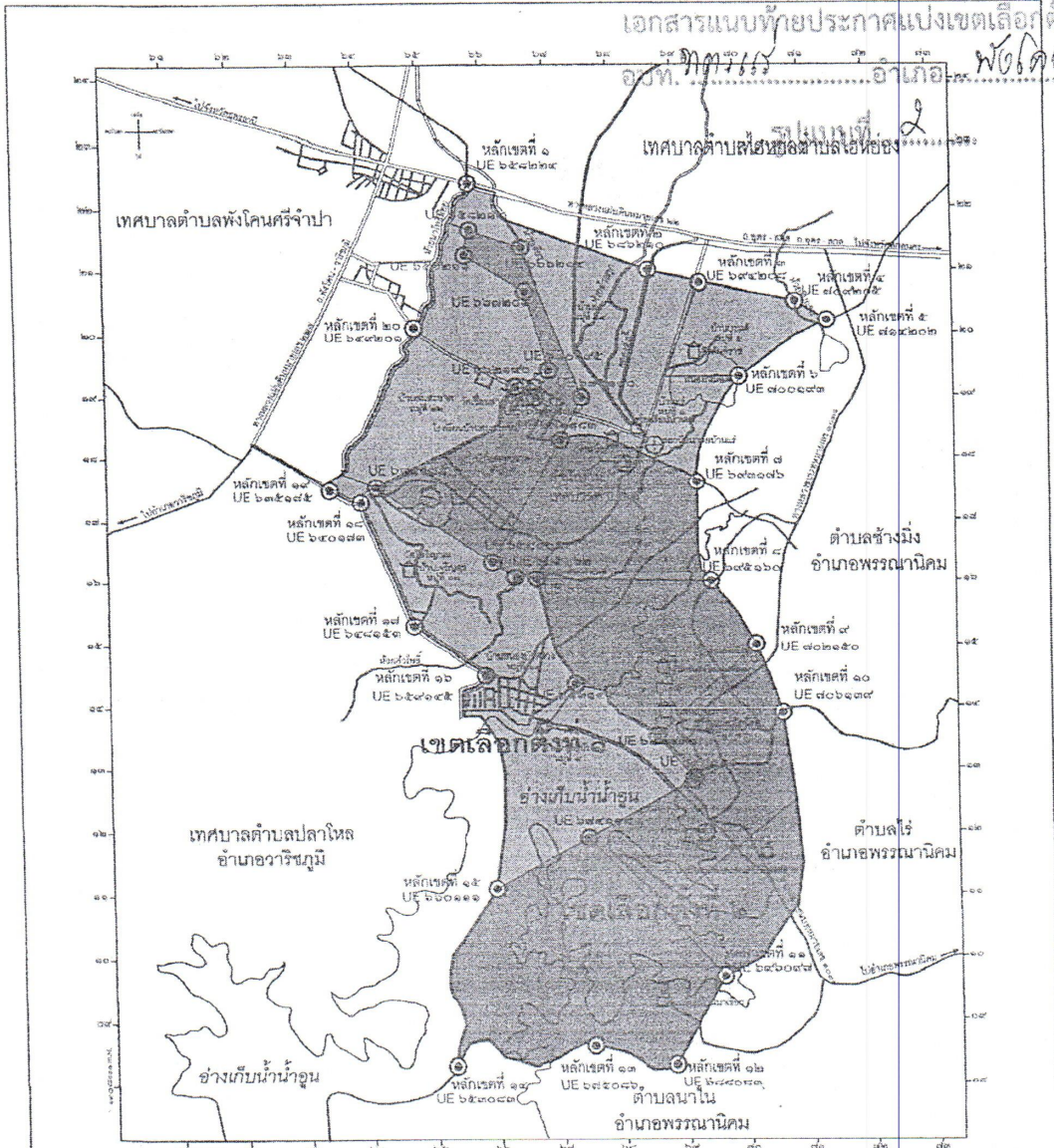
เขตเลือกตั้งที่ ๑		
หมู่ที่	ชื่อหมู่บ้าน	จำนวนประชากร
๑	บ้านฝาง	๖๔๕ คน
๒	บ้านสมสะอาด	๘๖๖ คน
๕	บ้านมะนัง	๓๘๓ คน
๑๐	บ้านตำบลคณา	๘๙๐ คน
๑๒	บ้านสมสะอาด	๕๖๐ คน
๑๔	บ้านแคว	๖๓๐ คน
รวม		๔,๐๗๕ คน

เขตเลือกตั้งที่ ๒		
หมู่ที่	ชื่อหมู่บ้าน	จำนวนประชากร
๓	บ้านหนองโตนใหญ่	๕๘๑ คน
๔	บ้านหนองบัว	๗๑๑ คน
๖	บ้านโคกสะอาด	๙๑๓ คน
๗	บ้านหนองน้อย	๓๘๒ คน
๘	บ้านหนองคน	๖๕๑ คน
๙	บ้านนาเหล็ก	๓๓๔ คน
๑๑	บ้านหนองหัวหลวง	๕๙๔ คน
๑๓	บ้านเจริญสุข	๔๐๕ คน
รวม		๕,๕๔๕ คน

เขตเลือกตั้งที่ ๑  
 เขตเลือกตั้งที่ ๒

แผนที่แสดงการแบ่งเขตเลือกตั้ง เทศบาลตำบลแรู รูปแบบที่ ๒  
 มาตรฐาน ๑:๕๐,๐๐๐  
 ๑:๕๐,๐๐๐ ๒ กิโลเมตร

เอกสารแนบท้ายประกาศแบ่งเขตเลือกตั้ง ส.ถ.  
 อ.ท. ๖๖๖๖๖๖ อำเภอ ๖๖๖๖๖๖



เครื่องหมาย

- เขตเทศบาล
- เขตอำเภอ
- เขตตำบลของสำนักงานเทศบาลตำบล
- ทางหลวง หมาย ๓๒๖
- สะพาน
- แม่น้ำ คลอง ห้วย
- หนอง บึง
- คลองน้ำไหล คลองระบายน้ำ
- สถานที่ราชการ
- สถานีวิทยุ โทรคมนาคม
- มหาวิทยาลัย วิทยาลัย โรงเรียน
- วัด

รูปแบบที่ ๒

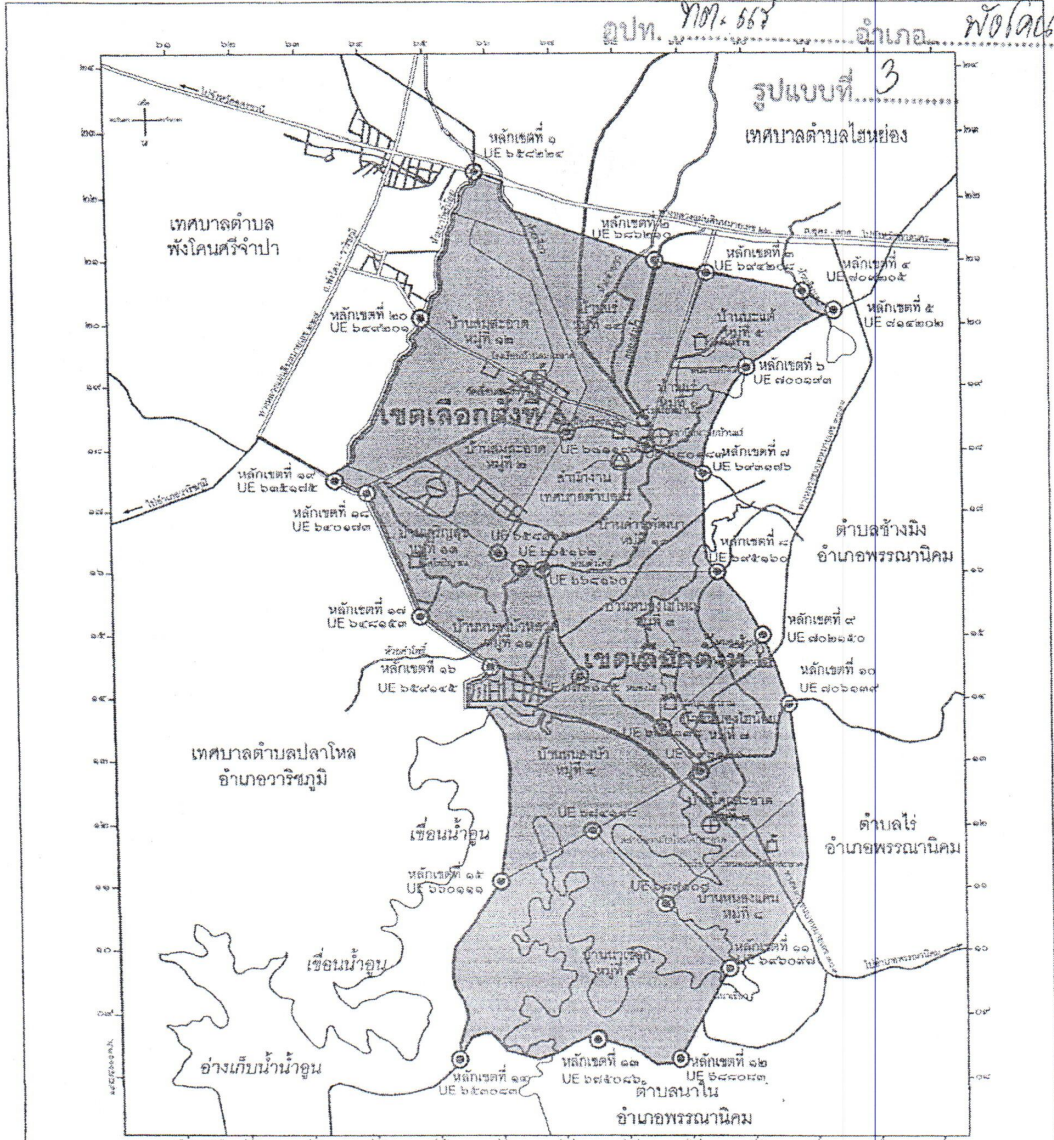
เขตเลือกตั้งที่ ๑			เขตเลือกตั้งที่ ๒		
หมู่ที่	ชื่อหมู่บ้าน	จำนวนประชากร	หมู่ที่	ชื่อหมู่บ้าน	จำนวนประชากร
๑	บ้านแร่	๖๔๕ คน	๒๑	บ้านสนงะชาด	๕๖๑ คน
๔	บ้านหนองบัว	๙๓๑ คน	๓	บ้านหนองไทรใหญ่	๕๗๑ คน
๕	บ้านบั้งดี	๓๗๓ คน	๖	บ้านโคกชะขาด	๕๑๗ คน
๑๑	บ้านหนองวังหลวง	๕๙๑ คน	๗	บ้านหนองไทรน้อย	๓๕๖ คน
๑๒	บ้านสนงะชาด	๗๒๐ คน	๘	บ้านหนองเขน	๓๙๑ คน
๑๓	บ้านเจริญสุข	๔๐๗ คน	๙	บ้านนาเขือก	๓๓๘ คน
๑๔	บ้านแร่	๖๒๓ คน	๑๐	บ้านคำตันงา	๕๗๐ คน
รวม		๔,๓๖๗ คน	รวม		๔,๑๖๐ คน

■ เขตเลือกตั้งที่ ๑  
 ■ เขตเลือกตั้งที่ ๒

แผนที่แสดงการแบ่งเขตเลือกตั้ง เทศบาลตำบลแรม รูปแผนที่ ๓

มาตราส่วน ๑ : ๕๐,๐๐๐  
๐ ๑๕ ๓๐

ข้อมูลการนับหน่วยประกาศแบ่งเขตเลือกตั้ง ส.ก.  
อปท. ๗๑๗-๕๕๖ อำเภอ พังโคน



เครื่องหมาย

- ถนน
- ถนนที่มีเลน
- ถนนที่มีเลนและระบายน้ำ
- ระบายน้ำ
- น้ำ
- น้ำเขื่อน
- น้ำเขื่อนที่มีระบายน้ำ
- น้ำเขื่อนที่มีระบายน้ำและถนน
- น้ำเขื่อนที่มีระบายน้ำและถนนและระบายน้ำ
- น้ำเขื่อนที่มีระบายน้ำและถนนและระบายน้ำและถนนและระบายน้ำ
- น้ำเขื่อนที่มีระบายน้ำและถนนและระบายน้ำและถนนและระบายน้ำและถนนและระบายน้ำ

เขตเลือกตั้งที่ ๑			เขตเลือกตั้งที่ ๒		
หมู่ที่	ชื่อหมู่บ้าน	จำนวนประชากร	หมู่ที่	ชื่อหมู่บ้าน	จำนวนประชากร
๒	บ้านสะอาด	๖๖๑ คน	๑	บ้านแรม	๖๘๕ คน
๓	บ้านหนองบัว	๕๓๑ คน	๓	บ้านหนองไผ่ใหญ่	๕๗๑ คน
๑๑	บ้านหนองบัวหลวง	๕๑๑ คน	๕	บ้านแรม	๓๗๓ คน
๑๒	บ้านสะอาด	๕๖๐ คน	๖	บ้านโคกสะอาด	๕๑๕ คน
๑๓	บ้านแจ้บุษ	๕๐๗ คน	๗	บ้านหนองโพนชัย	๕๑๑ คน
๑๔	บ้านแรม	๖๓๕ คน	๘	บ้านหนองแคน	๓๕๑ คน
	รวม	๕,๑๖๒ คน	๙	บ้านแก้ง	๓๗๖ คน
			๑๐	บ้านคำพันผา	๓๖๐ คน
				รวม	๕,๓๕๗ คน

การแบ่งเขตเลือกตั้งสมาชิกสภาเทศบาลตำบลแร่

เอกสารแนบท้ายประกาศแบ่งเขตเลือกตั้ง ส.ด.

อปท. ๓๓.๖๖

อำเภอ พังโคน

๑. เทศบาลตำบลแร่ อำเภอพังโคน รูปแบบที่ ๑

รูปแบบที่ ๑, ๒, ๓ และ ๓

เขตเลือกตั้งที่	จำนวนสมาชิก	ท้องที่ที่ประกอบเป็นเขตเลือกตั้ง
๑	๖	<p>ท้องที่ซึ่งมีแนวเขตเริ่มต้น จากหลักเขตที่ ๑ พิกัด UE ๖๕๘๒๒๔ เป็นเส้นเลียบไปตามแนวเส้นแบ่งเขตระหว่างตำบลแร่ อำเภอพังโคนกับตำบลไฮหย่อง อำเภอพังโคน ไปทางทิศตะวันออก ถึงหลักเขตที่ ๒ พิกัด UE ๖๘๖๒๑๐ จากหลักเขตที่ ๒ พิกัด UE ๖๘๖๒๑๐ เลียบไปตามแนวเส้นแบ่งเขตระหว่างตำบลแร่ อำเภอพังโคนกับตำบลไฮหย่อง อำเภอพังโคน ไปทางทิศตะวันออก ถึงหลักเขตที่ ๓ พิกัด UE ๖๙๔๒๐๘ จากหลักเขตที่ ๓ พิกัด UE ๖๙๔๒๐๘ เลียบไปตามแนวเส้นแบ่งเขตระหว่างตำบลแร่ อำเภอพังโคนกับตำบลไฮหย่อง อำเภอพังโคน ไปทางทิศตะวันออก ถึงหลักเขตที่ ๔ พิกัด UE ๗๐๙๒๐๕ จากหลักเขตที่ ๔ พิกัด UE ๗๐๙๒๐๕ เลียบไปตามแนวเส้นแบ่งเขตระหว่างตำบลแร่ อำเภอพังโคนกับตำบลไฮหย่อง อำเภอพังโคน ไปทางทิศตะวันออก ถึงหลักเขตที่ ๕ พิกัด UE ๗๑๔๒๐๒ จากหลักเขตที่ ๕ พิกัด UE ๗๑๔๒๐๒ เป็นเส้นเลียบไปตามแนวเส้นแบ่งเขตระหว่างตำบลแร่ อำเภอพังโคนกับตำบลช้างมิ่ง อำเภอพรรณานิคม ไปทางทิศตะวันตกเฉียงใต้ถึงหลักเขตที่ ๖ พิกัด UE ๗๐๑๑๙๓ จากหลักเขตที่ ๖ เลียบไปตามแนวเส้นแบ่งเขตระหว่างตำบลแร่ อำเภอพังโคนกับตำบลช้างมิ่ง อำเภอพรรณานิคมไปทางทิศตะวันตกเฉียงใต้ถึงหลักเขตที่ ๗ พิกัด UE ๖๙๓๑๗๖ จากหลักเขตที่ ๗ พิกัด UE ๖๙๓๑๗๖ เลียบไปตามแนวเส้นแบ่งเขตระหว่างตำบลแร่ อำเภอพังโคนกับตำบลช้างมิ่ง อำเภอพรรณานิคมไปทางทิศใต้ ถึงหลักเขตที่ ๘ พิกัด UE ๖๙๕๑๖๐ จากหลักเขตที่ ๘ พิกัด UE ๖๙๕๑๖๐ เป็นเส้นเลียบไปตามแนวเส้นแบ่งเขตหมู่บ้าน บ้านด่านพัฒนา หมู่ที่ ๑๐ กับ บ้านหนองไฮใหญ่ หมู่ที่ ๓ ไปทางทิศตะวันตก ถึง พิกัด UE ๖๖๘๑๖๐ ระยะทางประมาณ ๒,๗๐๐ เมตร จากพิกัด UE ๖๖๘๑๖๐ เป็นเส้นเลียบไปตามแนวเส้นแบ่งเขตหมู่บ้าน บ้านด่านพัฒนา หมู่ที่ ๑๐ กับ บ้านหนองบัวหลวง หมู่ที่ ๑๑ ไปทางทิศตะวันตก ถึง พิกัด UE ๖๖๘๑๖๒ ระยะทางประมาณ ๓๐๐ เมตร จาก พิกัด UE ๖๖๘๑๖๒ เป็นเส้นเลียบไปตามแนวเส้นแบ่งเขตหมู่บ้าน บ้านด่านพัฒนา หมู่ที่ ๑๐ กับ บ้านเจริญสุข หมู่ที่ ๑๓ ไปทางทิศตะวันตกเฉียงเหนือ ถึง พิกัด UE ๖๖๘๑๖๕ ระยะทางประมาณ ๗๐๐ เมตร จาก พิกัด UE ๖๖๘๑๖๕ เป็นเส้นเลียบไปตามแนวเส้นแบ่งเขตหมู่บ้าน บ้านสมสะอาด หมู่ที่ ๒ กับ บ้านเจริญสุข หมู่ที่ ๑๓ ไปทางทิศตะวันตกเฉียงเหนือ ถึง พิกัด UE ๖๔๑๑๗๒ ระยะทางประมาณ ๑,๙๐๐ เมตร จาก พิกัด UE ๖๔๑๑๗๒ เป็นเส้นเลียบไปตาม แนวเส้นแบ่งเขต</p>

		<p>หมู่บ้าน บ้านสมสะอาด ๒ หมู่ที่ ๑๒ กับ บ้านเจริญสุข หมู่ที่ ๑๓ ไปทางทิศตะวันตกเฉียงเหนือ ถึง พิกัด UE ๖๓๘๑๗๘ ระยะทางประมาณ ๗๒๕ เมตร จาก พิกัด UE ๖๓๘๑๗๘ เป็นเส้นเลียบไปตามลำห้วยนาโพธิ์น้อย ซึ่งเป็นแนวแบ่งเขต ตำบลแร่ อำเภอพังโคน กับ ตำบลพังโคน อำเภอพังโคน ไปทางทิศเหนือ ถึงหลักเขตที่ ๒๐ พิกัด UE ๖๔๙๒๐๑ จากหลักเขตที่ ๒๐ พิกัด UE ๖๔๙๒๐๑ เป็นเส้นเลียบไปตามลำห้วยนาโพธิ์น้อย ซึ่งเป็นแนวแบ่งเขต ตำบลแร่ อำเภอพังโคน กับ ตำบลพังโคน อำเภอพังโคน ถึงหลักเขตที่ ๑ พิกัด UE ๖๕๘๒๒๔ ซึ่งเป็นจุดเริ่มต้น</p>
เขตเลือกตั้งที่	จำนวนสมาชิก	ท้องที่ที่ประกอบเป็นเขตเลือกตั้ง
๒	๖	<p>หลักเขตที่ ๗ พิกัด UE ๖๙๓๑๗๖ แนวเขตเริ่มต้น จากหลักเขตที่ ๑๙ พิกัด UE ๖๓๕๑๗๕ เป็นเส้นเลียบไปตามแนวเส้นแบ่งเขตระหว่างตำบลแร่ อำเภอพังโคน กับ ตำบลพังโคน อำเภอพังโคน ไปทางทิศเหนือ ถึง พิกัด UE ๖๓๘๑๗๘ เป็นเส้นเลียบไปตามแนวเส้นแบ่งเขตหมู่บ้าน บ้านสมสะอาด ๒ หมู่ที่ ๑๒ กับบ้านเจริญสุข หมู่ที่ ๑๓ ไปทางทิศตะวันออกเฉียงใต้ ถึง พิกัด UE ๖๔๑๑๗๒ ระยะทางประมาณ ๗๒๕ เมตร จากพิกัด UE ๖๔๑๑๗๒ เป็นเส้น เลียบไปตามแนวเส้นแบ่งเขตหมู่บ้าน บ้านสมสะอาด หมู่ที่ ๒ กับ บ้านเจริญสุข หมู่ที่ ๑๓ ไปทางทิศตะวันออกเฉียงใต้ ถึง พิกัด UE ๖๖๘๑๖๕ ระยะทางประมาณ ๑,๙๐๐ เมตร จาก พิกัด UE ๖๖๘๑๖๕ เป็นเส้นเลียบไป ตามแนวเส้นแบ่งเขตหมู่บ้าน บ้านด่านพัฒนา หมู่ที่ ๑๐ กับ บ้านเจริญสุข หมู่ ที่ ๑๓ ไปทางทิศตะวันออกเฉียงใต้ ถึง พิกัด UE ๖๖๘๑๖๒ ระยะทาง ประมาณ ๗๐๐ เมตร จาก พิกัด UE ๖๖๘๑๖๒ เป็นเส้นเลียบไปตามแนวเส้น แบ่ง เขตหมู่บ้าน บ้านด่านพัฒนา หมู่ที่ ๑๐ กับบ้านหนองบัวหลวง หมู่ที่ ๑๑ ไปทางทิศตะวันออกเฉียง ถึง พิกัด UE ๖๖๘๑๖๐ ระยะทางประมาณ ๓๐๐ เมตร จาก พิกัด UE ๖๖๘๑๖๐ เป็นเส้นเลียบไปตามแนวเส้นแบ่งเขต หมู่บ้านบ้าน ด่านพัฒนา หมู่ที่ ๑๐ กับ บ้านหนองไฮใหญ่ หมู่ที่ ๓ ไปทางทิศตะวันออกเฉียง ถึง หลักเขตที่ ๘ พิกัด UE ๖๙๕๑๖๐ จากหลักเขตที่ ๘ พิกัด UE ๖๙๕๑๖๐ ระยะทาง ๒,๗๐๐ เมตร เป็นเส้นเลียบไปตามแนวเส้นแบ่งเขต ตำบลแร่ อำเภอ พังโคนกับตำบลข้างมิ่ง อำเภอพรรณานิคมไปทางทิศตะวันออกเฉียงใต้ ถึงหลัก เขตที่ ๙ พิกัด UE ๗๐๒๑๕๐ จาก หลักเขตที่ ๙ พิกัด UE ๗๐๒๑๕๐ เลียบไป ตามแนวเส้นแบ่งเขต ตำบลแร่ อำเภอพังโคนกับตำบลข้างมิ่ง อำเภอพรรณา นิคมไปทางทิศตะวันออกเฉียงใต้ ถึงหลักเขตที่ ๑๐ พิกัด UE ๗๐๖๑๓๙ จาก หลักเขตที่ ๑๐ พิกัด UE ๗๐๖๑๓๙ เป็นเส้นเลียบไปตามแนวเส้นแบ่งเขต ตำบลแร่ อำเภอพังโคน กับ ตำบลไร่ อำเภอพรรณานิคมจังหวัดสกลนคร ไป ทางทิศใต้ ถึงหลักเขตที่ ๑๑ พิกัด UE ๖๙๖๐๙๗ จากหลักเขตที่ ๑๑ พิกัด UE ๖๙๖๐๙๗ เป็นเส้นเลียบไปตามแนวเส้นแบ่งเขต ตำบลแร่ อำเภอพังโคน กับตำบลนาโน อำเภอพรรณานิคมไปทางทิศใต้ ถึงหลักเขตที่ ๑๒ พิกัด</p>

	<p>UE ๖๘๘๐๘๓ จากหลักเขตที่ ๑๒ พิกัด UE ๖๘๘๐๘๓ เป็นเส้นเลียบบไปตามแนวเส้นแบ่งเขตตำบลแร่ อำเภอพังโคน กับ ตำบลนาใน อำเภอพรรณานิคม จังหวัดสกลนคร ไปทางทิศตะวันตก ถึงหลักเขตที่ ๑๓ พิกัด UE ๖๗๕๐๘๖ จากหลักเขตที่ ๑๓ พิกัด UE ๖๗๕๐๘๖ เป็นเส้นเลียบบไปตามแนวเส้นแบ่งเขตตำบลแร่ อำเภอพังโคน กับ ตำบลนาใน อำเภอพรรณานิคม จังหวัดสกลนคร ไปทางทิศตะวันตก ถึงหลักเขตที่ ๑๔ พิกัด UE ๖๕๓๐๘๓ จากหลักเขตที่ ๑๔ พิกัด UE ๖๕๓๐๘๓ เป็นเส้นเลียบบไปตามแนวเส้นแบ่งเขตตำบลแร่ อำเภอพังโคน กับ ตำบลปลาไหล อำเภวาริชภูมิ จังหวัดสกลนคร ไปทางทิศเหนือ ถึงหลักเขตที่ ๑๕ พิกัด UE ๖๖๐๑๑๑ จากหลักเขตที่ ๑๕ พิกัด UE ๖๖๐๑๑๑ เป็นเส้นเลียบบไปตามแนวเส้นแบ่งเขตตำบลแร่ อำเภอพังโคน กับ ตำบลปลาไหล อำเภวาริชภูมิ จังหวัดสกลนคร ไปทางทิศเหนือ ถึงหลักเขตที่ ๑๖ พิกัด UE ๖๕๙๑๔๕ จากหลักเขตที่ ๑๖ พิกัด UE ๖๕๙๑๔๕ เป็นเส้นเลียบบไปตามแนวเส้นแบ่งเขตตำบลแร่ อำเภอพังโคน กับ ตำบลปลาไหล อำเภวาริชภูมิ จังหวัดสกลนคร ไปทางทิศตะวันตกเฉียงเหนือ ถึงหลักเขตที่ ๑๗ พิกัด UE ๖๔๘๑๕๓ จากหลักเขตที่ ๑๗ พิกัด UE ๖๔๘๑๕๓ เป็นเส้นเลียบบไปตามแนวเส้นแบ่งเขตตำบลแร่ อำเภอพังโคน กับ ตำบลปลาไหล อำเภวาริชภูมิ จังหวัดสกลนคร ไปทางทิศตะวันตกเฉียงเหนือ ถึงหลักเขตที่ ๑๘ พิกัด UE ๖๔๐๑๗๓ จากหลักเขตที่ ๑๘ พิกัด UE ๖๔๐๑๗๓ เป็นเส้นเลียบบไปตามแนวเส้นแบ่งเขตตำบลแร่ อำเภอพังโคน กับ ตำบลปลาไหล อำเภวาริชภูมิ จังหวัดสกลนคร ไปทางทิศตะวันตกเฉียงเหนือ ถึงหลักเขตที่ ๑๙ พิกัด UE ๖๓๕๑๗๕ ซึ่งเป็นจุดเริ่มต้น</p>
--	--



๓. เทศบาลตำบลแร่ อำเภอพังโคน รูปแบบที่ ๒

เขต เลือกตั้งที่	จำนวน สมาชิก	ท้องที่ที่ประกอบเป็นเขตเลือกตั้ง
๑	๖	<p>ท้องที่ซึ่งมีแนวเขตเริ่มต้น จากหลักเขตที่ ๑ พิกัด UE ๖๕๘๒๒๔ เป็นเส้น                      เลียบไปตามแนวเส้นแบ่งเขตระหว่างตำบลแร่ อำเภอพังโคนกับตำบลไฮหย่อง                      อำเภอพังโคน ไปทางทิศตะวันออก ถึงหลักเขตที่ ๒ พิกัด UE ๖๘๖๒๑๐ จาก                      หลักเขตที่ ๒ พิกัด UE ๖๘๖๒๑๐ เลียบไปตามแนวเส้นแบ่งเขตระหว่างตำบล                      แร่ อำเภอพังโคนกับตำบลไฮหย่อง อำเภอพังโคน ไปทางทิศตะวันออก ถึง                      หลักเขตที่ ๓ พิกัด UE ๖๙๔๒๐๘ จากหลักเขตที่ ๓ พิกัด UE ๖๙๔๒๐๘ เลียบ                      ไปตามแนวเส้นแบ่งเขตระหว่างตำบลแร่ อำเภอพังโคนกับตำบลไฮหย่อง                      อำเภอพังโคน ไปทางทิศตะวันออก ถึงหลักเขตที่ ๔ พิกัด UE ๗๐๙๒๐๕ จาก                      หลักเขตที่ ๔ พิกัด UE ๗๐๙๒๐๕ เลียบไปตามแนวเส้นแบ่งเขตระหว่างตำบล                      แร่ อำเภอพังโคนกับตำบลไฮหย่อง อำเภอพังโคน ไปทางทิศตะวันออกเฉียงใต้                      ถึงหลักเขตที่ ๕ พิกัด UE ๗๑๔๒๐๒ ซึ่งเป็นจุดบรรจบระหว่างเทศบาลตำบล                      แร่ , ตำบลไฮหย่อง และ ตำบลช้างมิ่ง จากหลักเขตที่ ๕ พิกัด UE ๗๑๔๒๐๒                      เป็นเส้นเลียบไปตามแนวเส้นแบ่งเขตระหว่างตำบลแร่ อำเภอพังโคนกับตำบล                      ช้างมิ่ง อำเภอพรรณานิคม ไปทางทิศตะวันตกเฉียงใต้ถึงหลักเขตที่ ๖ พิกัด                      UE ๗๐๐๑๙๓ จากหลักเขตที่ ๖ เลียบไปตามแนวเส้นแบ่งเขตระหว่างตำบลแร่                      อำเภอพังโคนกับตำบลช้างมิ่ง อำเภอพรรณานิคมไปทางทิศตะวันตกเฉียงใต้                      ถึงหลักเขตที่ ๗ พิกัด UE ๖๙๓๑๗๖ จากหลักเขตที่ ๗ พิกัด UE ๖๙๓๑๗๖                      เลียบไปตามแนวเส้นแบ่งเขต หมู่บ้านบ้านแร่ หมู่ที่ ๑ กับบ้านด่านพัฒนา หมู่ที่                      ๑๐ ไปทางทิศตะวันตก ถึงพิกัด UE ๖๗๑๑๘๓ ระยะทางประมาณ ๓,๕๐๐                      เมตร จากพิกัด UE ๖๗๑๑๘๓ เป็นเส้นเลียบไปตามเส้นแนวแบ่งเขต หมู่บ้าน                      บ้านแร่ หมู่ ๑๔ กับบ้านสมสะอาดหมู่ ๒ ไปทางทิศตะวันออกเฉียงเหนือ ถึง                      พิกัด UE ๖๗๕๑๙๐ ระยะทางประมาณ ๘๐๐ เมตร จากพิกัด UE ๖๗๕๑๙๐                      เป็นเส้นเลียบไปตามเส้นแนวแบ่งเขต หมู่บ้าน บ้านสมสะอาด หมู่ ๒ กับบ้าน                      แร่ หมู่ ๑๔ ไปทางทิศตะวันตกเฉียงเหนือ ถึงพิกัด UE ๖๖๖๒๑๔ ระยะทาง                      ประมาณ ๒,๕๐๐ เมตร จากพิกัด UE ๖๖๖๒๑๔ เป็นเส้นเลียบไปตามเส้นแบ่ง                      เขตหมู่บ้าน ระหว่าง บ้านแร่ หมู่ ๑๔ กับบ้านสมสะอาด หมู่ ๒ ไปทางทิศ                      ตะวันตก ระยะทางประมาณ ๘๐๐ เมตร ถึง พิกัด UE ๖๕๘๒๑๘ จากพิกัด                      UE ๖๕๘๒๑๘ เป็นเส้นเลียบไปตามเส้นแบ่งเขต หมู่บ้าน บ้านสมสะอาด หมู่ ๒                      กับบ้านสมสะอาด หมู่ ๑๒ ไปทางทิศใต้ ระยะทางประมาณ ๓๐๐ เมตร ถึง</p>

	<p>พิกัด UE ๖๕๖๒๑๑ จากพิกัด UE ๖๕๖๒๑๑ เป็นเส้นเลียบไปตามเส้นแบ่งเขตหมู่บ้าน บ้านสมสะอาด หมู่ ๒ กับบ้านสมสะอาดหมู่ ๑๒ ไปทางทิศตะวันออกเฉียงใต้ ระยะทางประมาณ ๑,๐๐๐ เมตร ถึงพิกัด UE ๖๖๗๒๐๕ จากพิกัด UE ๖๖๗๒๐๕ เป็นเส้นเลียบไปตามเส้นแบ่งเขตหมู่บ้าน บ้านสมสะอาด หมู่ ๒ กับบ้านสมสะอาด หมู่ ๑๒ ไปทางทิศตะวันออกเฉียงใต้ ระยะทางประมาณ ๑,๘๐๐ เมตร ถึงพิกัด UE ๖๗๐๑๙๕ จากพิกัด UE ๖๗๐๑๙๕ เป็นเส้นเลียบไปตามเส้นแบ่งเขตหมู่บ้าน จากบ้านสมสะอาดหมู่ ๒ ถึงบ้านสมสะอาด หมู่ ๑๒ ไปทางทิศตะวันตกเฉียงใต้ ระยะทางประมาณ ๕๐๐ เมตร ถึงพิกัด UE ๖๖๗๑๘๙ จากพิกัด UE ๖๖๗๑๘๙ เป็นเส้นเลียบไปตามเส้นแบ่งเขตหมู่บ้าน ระหว่างบ้านสมสะอาด หมู่ ๒ กับบ้านสมสะอาดหมู่ ๑๒ ไปทางทิศตะวันตก ระยะทางประมาณ ๓๐๐ เมตร ถึงพิกัด UE ๖๖๒๑๘๐ จากพิกัด UE ๖๖๒๑๘๐ เป็นเส้นเลียบไปตามเส้นแบ่งเขตหมู่บ้าน บ้านสมสะอาดหมู่ ๒ กับบ้านสมสะอาดหมู่ ๑๒ ไปทางทิศตะวันตกเฉียงใต้ ระยะทางประมาณ ๓,๕๐๐ เมตร ถึงพิกัด UE ๖๔๑๑๗๕ จากพิกัด UE ๖๔๑๑๗๕ เป็นเส้นเลียบไปตามเส้นแบ่งเขตหมู่บ้าน บ้านเจริญสุขหมู่ ๑๓ กับบ้านสมสะอาด หมู่ ๒ ไปทางทิศตะวันออกเฉียงใต้ระยะทางประมาณ ๒,๔๐๐ เมตร ถึงพิกัด UE ๖๕๘๑๖๕ จากพิกัด UE ๖๕๘๑๖๕ เป็นเส้นเลียบไปตามเส้นแบ่งเขตหมู่บ้าน บ้านเจริญสุข หมู่ที่ ๑๓ กับ บ้านด่านพัฒนา หมู่ที่ ๑๐ ไปทางทิศตะวันออกเฉียงใต้ ถึงพิกัด UE ๖๖๕๑๖๒ ระยะทางประมาณ ๗๐๐ เมตร จากพิกัด UE ๖๖๕๑๖๒ เป็นเส้นเลียบไปตามเส้นแบ่งเขตหมู่บ้าน บ้านหนองบัวหลวง หมู่ที่ ๑๑ กับ บ้านด่านพัฒนา หมู่ที่ ๑๐ ไปทางทิศตะวันออกเฉียงใต้ ถึง พิกัด UE ๖๖๘๑๖๐ ระยะทางประมาณ ๓๐๐ เมตร จากพิกัด UE ๖๖๘๑๖๐ เป็นเส้นเลียบไปตามเส้นแบ่งเขตหมู่บ้าน บ้านหนองบัวหลวง หมู่ที่ ๑๑ กับ บ้านหนองไฮใหญ่ หมู่ที่ ๓ ไปทางตะวันออกเฉียงใต้ ถึง พิกัด UE ๖๗๓๑๔๔ ระยะทางประมาณ ๑,๖๒๐ เมตร จากพิกัด UE ๖๗๓๑๔๔ เป็นเส้นเลียบไปตามเส้นแบ่งเขตหมู่บ้าน บ้านหนองบัว หมู่ที่ ๔ กับ บ้านหนองไฮใหญ่ หมู่ที่ ๓ ไปทางทิศตะวันออกเฉียงใต้ ถึงพิกัด UE ๖๘๒๑๓๘ ระยะทางประมาณ ๙๗๐ เมตร จากพิกัด UE ๖๘๒๑๓๘ เป็นเส้นเลียบไปตามเส้นแบ่งเขตหมู่บ้าน บ้านหนองบัว หมู่ที่ ๔ กับ บ้านหนองไอน้อย หมู่ที่ ๗ ไปทางทิศตะวันออกเฉียงใต้ ถึงพิกัด UE ๖๙๖๑๓๐ ระยะทางประมาณ ๑,๐๓๘ เมตร จากพิกัด UE ๖๙๖๑๓๐ เป็นเส้นเลียบไปตามแนวเส้นแบ่งเขตหมู่บ้านบ้านหนองบัว หมู่ที่ ๔ กับ บ้านโคกสะอาด หมู่ที่ ๖ ไปทางทิศตะวันตกเฉียงใต้ ถึง พิกัด UE ๖๗๔๑๑๘ ระยะทางประมาณ ๑,๘๑๒ เมตร</p>
--	--

		<p>จากพิกัด UE ๖๗๔๑๑๘ เป็นเส้นเลียบไปตามแนวเส้นแบ่งเขตหมู่บ้าน บ้านนาเชือก หมู่ที่ ๙ กับ บ้านหนองบัวหมู่ ๔ ไปทางทิศตะวันตกเฉียงใต้ถึงหลักเขตที่ ๑๕ UE๖๖๐๑๑๑ ซึ่งเป็นจุดบรรจบระหว่าง เทศบาลตำบลแแร่ กับตำบลปลาไหล ระยะทางประมาณ ๑,๙๐๐ เมตร จากหลักเขตที่ ๑๕ พิกัด UE ๖๖๐๑๑๑ เป็นเส้นเลียบไปตามแนวเส้นแบ่งเขตตำบลแแร่ อำเภอพังโคน กับ ตำบลปลาไหล อำเภอวาริชภูมิ จังหวัดสกลนคร ไปทางทิศเหนือ ถึงหลักเขตที่ ๑๖ พิกัด UE ๖๕๙๑๔๕ จากหลักเขตที่ ๑๖ พิกัด UE ๖๕๙๑๔๕ เป็นเส้นเลียบไปตามแนวเส้นแบ่งเขตตำบลแแร่ อำเภอพังโคน กับ ตำบลปลาไหล อำเภอวาริชภูมิ จังหวัดสกลนคร ไปทางทิศตะวันตกเฉียงเหนือ ถึงหลักเขตที่ ๑๗ พิกัด UE๖๔๘๑๕๓ จากหลักเขตที่๑๗ พิกัด UE ๖๔๘๑๕๓ เป็นเส้นเลียบไปตามแนวเส้นแบ่งเขตตำบลแแร่ อำเภอพังโคน กับ ตำบลปลาไหล อำเภอวาริชภูมิ จังหวัดสกลนคร ไปทางทิศตะวันตกเฉียงเหนือ ถึงหลักเขตที่ ๑๘ พิกัด UE ๖๔๐๑๗๓ จากหลักเขตที่ ๑๘ พิกัด UE ๖๔๐๑๗๓ เป็นเส้นเลียบไปตามแนวเส้นแบ่งเขตตำบลแแร่ อำเภอพังโคน กับ ตำบลปลาไหล อำเภอวาริชภูมิ จังหวัดสกลนคร ไปทางทิศตะวันตกเฉียงเหนือถึงหลักเขตที่ ๑๙ พิกัดUE ๖๓๕๑๗๕ อันเป็นจุดบรรจบระหว่างเทศบาลตำบลแแร่ ตำบลปลาไหล อำเภอพังโคน จากหลักเขตที่ ๑๙ พิกัด UE ๖๓๕๑๗๕ เป็นเส้นเลียบไปตามลำห้วยนาโพธิ์น้อย ซึ่งเป็นแนวแบ่งเขต ตำบลแแร่ อำเภอพังโคน กับ ตำบลพังโคน อำเภอพังโคน ไปทางทิศเหนือ ถึงหลักเขตที่ ๒๐ พิกัด UE ๖๔๙๒๐๑ จากหลักเขตที่ ๒๐ เป็นเส้นเลียบไปตามลำห้วยนาโพธิ์น้อย ซึ่งเป็นแนวแบ่งเขตตำบลแแร่ อำเภอพังโคน กับ ตำบลพังโคน อำเภอพังโคน ไปทางทิศเหนือ พิกัด UE ๖๔๙๒๐๑ ถึง หลักเขตที่ ๑ พิกัด UE ๖๕๘๒๒๔ ซึ่งเป็นจุดเริ่มต้น</p>
--	--	--

เขต เลือกตั้งที่	จำนวน สมาชิก	ท้องที่ที่ประกอบเป็นเขตเลือกตั้ง
๒	๖	<p>ท้องที่ซึ่งมีแนวเขตเริ่มต้นจากหลักเขตที่ ๗ พิกัด UE ๖๙๓๑๗๖ เลียบไปตามแนวเส้นแบ่งเขตระหว่างตำบลแร่ อำเภอพังโคน กับตำบลช้างมิ่ง อำเภอพรรณานิคม ไปทางทิศใต้ ถึงหลักเขตที่ ๘ พิกัด UE ๖๙๕๑๖๐ จากหลักเขตที่ ๘ พิกัด UE ๖๙๕๑๖๐ เป็นเส้นเลียบไปตามแนวเส้นแบ่งเขต ตำบลแร่ อำเภอพังโคนกับตำบลช้างมิ่ง อำเภอพรรณานิคมไปทางทิศตะวันออกเฉียงใต้ ถึงหลักเขตที่ ๙ พิกัด UE ๗๐๒๑๕๐ จากหลักเขตที่ ๙ พิกัด UE ๗๐๒๑๕๐ เลียบไปตามแนวเส้นแบ่งเขต ตำบลแร่ อำเภอพังโคนกับตำบลช้างมิ่ง อำเภอพรรณานิคมไปทางทิศตะวันออกเฉียงใต้ ถึงหลักเขตที่ ๑๐ พิกัด UE ๗๐๖๑๓๙ จากหลักเขตที่ ๑๐ พิกัด UE ๗๐๖๑๓๙ เป็นเส้นเลียบไปตามแนวเส้นแบ่งเขต ตำบลแร่ อำเภอพังโคน กับ ตำบลไร่ อำเภอพรรณานิคมจังหวัดสกลนคร ไปทางทิศใต้ ถึงหลักเขตที่ ๑๑ พิกัด UE ๖๙๖๐๙๗ จากหลักเขตที่ ๑๑ พิกัด UE ๖๙๖๐๙๗ เป็นเส้นเลียบไปตามแนวเส้นแบ่งเขต ตำบลแร่ อำเภอพังโคน กับตำบลนาใน อำเภอพรรณานิคมไปทางทิศตะวันตกเฉียงใต้ ถึงหลักเขตที่ ๑๒ พิกัด UE ๖๘๘๐๘๓ จากหลักเขตที่ ๑๒ พิกัด UE ๖๘๘๐๘๓ เป็นเส้นเลียบไปตามแนวเส้นแบ่งเขต ตำบลแร่ อำเภอพังโคน กับตำบลนาใน อำเภอพรรณานิคม ไปทางทิศตะวันตก ถึงหลักเขตที่ ๑๓ พิกัด UE ๖๗๕๐๘๖ จากหลักเขตที่ ๑๓ พิกัด UE ๖๗๕๐๘๖ เป็นเส้นเลียบไปตามเส้นแบ่งเขต ตำบลแร่ อำเภอพังโคน กับตำบลนาใน อำเภอพรรณานิคมไปทางทิศตะวันตก ถึงหลักเขตที่ ๑๔ พิกัด UE ๖๕๓๐๘๓ จากหลักเขตที่ ๑๔ พิกัด UE ๖๕๓๐๘๓ เป็นเส้นเลียบไปตามเส้นแบ่งเขต ตำบลแร่ อำเภอพังโคน กับตำบลปลาไหล อำเภอวาริชภูมิ ไปทางทิศเหนือ ถึงหลักเขตที่ ๑๕ พิกัด UE ๖๖๐๑๑๑ จากหลักเขตที่ ๑๕ เป็นเส้นเลียบไปตามเส้นแบ่งเขต หมู่บ้าน บ้านนาเชือก หมู่ที่ ๙ กับบ้านหนองบัว หมู่ที่ ๔ ไปทางทิศตะวันออกเฉียงเหนือ ถึง พิกัด UE ๖๗๔๑๑๘ ระยะทางประมาณ ๑,๕๐๐ เมตร จากพิกัด UE ๖๗๔๑๑๘ เป็นเส้นเลียบไปตามแนวเส้นแบ่งเขตหมู่บ้าน บ้านหนองบัว หมู่ที่ ๔ กับ บ้านโคกสะอาด หมู่ที่ ๖ ไปทางทิศตะวันออกเฉียงเหนือถึง พิกัด UE ๖๙๖๑๓๐ ระยะทางประมาณ ๑,๘๑๒ เมตร จาก พิกัด UE ๖๙๖๑๓๐ เป็นเส้นเลียบไปตามเส้นแบ่งเขตหมู่บ้าน บ้านหนองบัว หมู่ที่ ๔ กับ บ้านหนองไอน้อย หมู่ที่ ๗ ไปทางทิศตะวันตกเฉียงเหนือ ถึง พิกัด UE ๖๘๒๑๓๘ ระยะทางประมาณ ๑,๐๓๘ เมตร จากพิกัด UE ๖๘๒๑๓๘ เป็นเส้นเลียบไปตามเส้นแบ่งเขตหมู่บ้าน บ้านหนองบัว หมู่ที่ ๔ กับ บ้านหนองไอน้อย หมู่ที่ ๗ ไปทางทิศตะวันตกเฉียงเหนือ ถึง พิกัด UE ๖๗๓๑๔๕ ระยะทางประมาณ ๙๗๐ เมตร จากพิกัด UE ๖๗๓๑๔๕ เป็นเส้นเลียบไปตามเส้นแบ่งเขตหมู่บ้าน บ้านหนองบัวหลวง หมู่ที่ ๑๑ กับบ้านหนองไอน้อย หมู่ที่ ๓ ไปทางทิศตะวันตกเฉียงเหนือ ถึง พิกัด UE ๖๖๘๑๖๐ ระยะทางประมาณ ๑,๖๒๐ เมตร จากพิกัด UE ๖๖๘๑๖๐ เป็นเส้นเลียบไปตามเส้นแบ่งเขตหมู่บ้าน บ้านหนองบัวหลวง</p>

	<p>หมู่ที่ ๑๑ กับ บ้านด่านพัฒนา หมู่ที่ ๑๐ ไปทางทิศตะวันตก ถึงพิกัด UE ๖๖๕๑๖๒ ระยะทางประมาณ ๓๐๐ เมตร จากพิกัด UE ๖๖๕๑๖๒ เป็นเส้นเลียบบไปตามเส้นแบ่งเขตหมู่บ้าน บ้านเจริญสุข หมู่ที่ ๑๓ กับ บ้านด่านพัฒนา หมู่ที่ ๑๐ ไปทางทิศตะวันตกเฉียงเหนือ ถึงพิกัด UE ๖๕๕๑๖๕ ระยะทางประมาณ ๗๐๐ เมตร จากพิกัด UE ๖๕๕๑๖๕ เป็นเส้นเลียบบไปตามเส้นแบ่งเขตหมู่บ้าน บ้านเจริญสุข หมู่ ๑๓ กับบ้านสมสะอาดหมู่ ๑๒ ไปทางทิศตะวันตกเฉียงเหนือ ระยะทางประมาณ ๒,๔๐๐ เมตร ถึงพิกัด UE ๖๔๑๑๗๕ จากพิกัด UE ๖๔๑๑๗๕ เป็นเส้นเลียบบไปตามเส้นแบ่งเขตหมู่บ้าน บ้านสมสะอาดหมู่ ๒ กับบ้านสมสะอาดหมู่ ๑๒ ไปทางทิศตะวันออกเฉียงเหนือ ระยะทางประมาณ ๓,๕๐๐ เมตร ถึงพิกัด UE ๖๖๒๑๙๐ จากพิกัด UE ๖๖๒๑๙๐ เป็นเส้นเลียบบไปทางเส้นแบ่งเขตหมู่บ้านบ้านสมสะอาด หมู่ ๒ กับบ้านสมสะอาดหมู่ ๑๒ ไปทางทิศตะวันออก ระยะทางประมาณ ๓๐๐ เมตร ถึงพิกัด UE ๖๖๗๑๘๙ จากพิกัด UE ๖๖๗๑๘๙ เป็นเส้นเลียบบไปตามเส้นแบ่งเขตหมู่บ้าน บ้านสมสะอาดหมู่ ๒ กับบ้าน สมสะอาดหมู่ ๒ ไปทางทิศตะวันออกเฉียงเหนือ ระยะทางประมาณ ๕๐๐ เมตร ถึงพิกัด UE ๖๗๐๑๙๕ จากพิกัด UE ๖๗๐๑๙๕ เป็นเส้นเลียบบไปตามเส้นแบ่งเขตหมู่บ้าน บ้านสมสะอาดหมู่ ๒ กับ บ้านสมสะอาดหมู่ ๑๒ ไปทางทิศเหนือ ระยะทางประมาณ ๑,๘๐๐ เมตร ถึงพิกัด UE ๖๖๗๒๐๕ จากพิกัด UE ๖๖๗๒๐๕ เป็นเส้นเลียบบไปตามเส้นแบ่งเขตหมู่บ้านบ้านสมสะอาด หมู่ ๒ กับบ้านสมสะอาดหมู่ ๑๒ ไปทางทิศตะวันตกเฉียงเหนือ ระยะทางประมาณ ๑,๐๐๐ เมตร ถึงพิกัด UE ๖๕๖๒๑๑ จากพิกัด UE ๖๕๖๒๑๑ ไปตามเส้นแบ่งเขตหมู่บ้าน บ้านสมสะอาดหมู่ ๒ กับบ้านสมสะอาดหมู่ ๑๒ ไปทางทิศเหนือ ระยะทางประมาณ ๓๐๐ เมตร ถึงพิกัด UE ๖๕๘๒๑๘ จากพิกัด UE ๖๕๘๒๑๘ เป็นเส้นเลียบบไปตามเส้นแบ่งเขตหมู่บ้าน บ้านแรมหมู่ ๑๔ กับบ้านสมสะอาดหมู่ ๒ ไปทางทิศตะวันออก ระยะทางประมาณ ๘๐๐ เมตร ถึงพิกัด UE ๖๖๖๒๑๔ จากพิกัด UE ๖๖๖๒๑๔ เป็นเส้นเลียบบไปตามเส้นแบ่งเขตหมู่บ้านบ้านแรม หมู่ ๑๔ กับบ้านสมสะอาดหมู่ ๒ ไปทางทิศตะวันออกเฉียงใต้ ระยะทางประมาณ ๒,๕๐๐ เมตร ถึง พิกัด UE ๖๗๕๑๙๐ จากพิกัด UE ๖๗๕๑๙๐ เป็นเส้นเลียบบไปตามเส้นแบ่งเขต หมู่บ้าน บ้านแรม หมู่ ๑๔ กับบ้านสมสะอาดหมู่ ๒ ไปทางทิศใต้ ระยะทางประมาณ ๘๐๐ เมตร ถึงพิกัด UE ๖๗๑๑๘๓ จากพิกัด UE ๖๗๑๑๘๓ เป็นเส้นเลียบบไปตามเส้นแบ่งเขตหมู่บ้าน บ้านด่านพัฒนาหมู่ ๑๐ กับบ้านแรม หมู่ ๑ ไปทางทิศตะวันออกเฉียงเหนือ ระยะทางประมาณ ๓,๕๐๐ เมตร ถึงหลักเขตที่ ๗ พิกัด UE ๖๙๓๑๗๖ จากพิกัด UE ๖๙๓๑๗๖ จากหลักเขตที่ ๗ เป็นเส้นเลียบบไปตามเส้นแบ่งเขตตำบล แร่ อำเภอฟังโคน กับตำบลช้างมิ่ง อำเภอพรรณานิคม ไปทางทิศตะวันออกเฉียงเหนือ ถึงหลักเขตที่ ๖ พิกัด UE ๗๐๐๑๙๓ จากหลักเขตที่ ๖ เป็นเส้นเลียบบไปตามเส้นแบ่งเขตตำบลแร่ อำเภอฟังโคน กับ ตำบลช้างมิ่ง อำเภอพรรณานิคมไปทางทิศตะวันออกเฉียงเหนือถึงหลักเขตที่ ๕ พิกัด</p>
--	---

		<p>UE ๗๑๕๒๐๒ จากหลักเขตที่ ๕ เป็นเส้นเลียบบไปตามเส้นแบ่งเขตตำบลแร่ อำเภอพังโคนไปทางทิศตะวันตกถึงหลักเขตที่ ๔ พิกัด UE ๗๐๙๒๐๕ จากหลักเขตที่ ๔ พิกัด UE ๗๐๙๒๐๕ เป็นเส้นเลียบบไปตามเส้นแบ่งเขตตำบลแร่ อำเภอพังโคน กับตำบลไฮหย่อง อำเภอพังโคน ไปทางทิศตะวันตก ถึงหลักเขตที่ ๓ พิกัด UE ๖๙๔๒๐๘ จากหลักเขตที่ ๓ พิกัด UE ๖๙๔๒๐๘ ไปทางทิศตะวันตกถึงหลักเขตที่ ๒ พิกัด UE ๖๘๖๒๑๐ จากหลักเขตที่ ๒ พิกัด UE ๖๘๖๒๑๐ เป็นเส้นเลียบบไปตามเส้นแบ่งเขตตำบลแร่ อำเภอพังโคน กับตำบลไฮหย่อง อำเภอพังโคน ถึงหลักเขตที่ ๑ พิกัด UE ๖๕๘๒๒๔ ซึ่งเป็นจุดเริ่มต้น</p>
--	--	---

๓. เทศบาลตำบลแร่ อำเภอพังโคน รูปแบบที่ ๓

เขต เลือกตั้งที่	จำนวน สมาชิก	ท้องที่ที่ประกอบเป็นเขตเลือกตั้ง
๑	๖	<p>ท้องที่ซึ่งมีแนวเขตเริ่มต้น จากหลักเขตที่ ๑ พิกัด UE ๖๕๘๒๒๔ เป็นเส้นเรียบไปตามแนวเส้นแบ่งเขตระหว่างตำบลแร่ อำเภอพังโคน กับตำบลไฮหย่อง อำเภอพังโคน ไปทางทิศตะวันออก ถึง หลักเขตที่ ๒ พิกัด UE ๖๘๖๒๑๐ จากหลักเขตที่ ๒ พิกัด UE ๖๘๖๒๑๐ เป็นเส้นเรียบไปตามเส้นแบ่งเขตหมู่บ้าน บ้านแร่ หมู่ที่ ๑๔ กับ บ้านแร่ หมู่ที่ ๑ ไปทางทิศใต้ ถึง พิกัด UE ๖๘๐๑๘๓ ระยะทางประมาณ ๒,๘๐๐ เมตร จากพิกัด UE ๖๘๐๑๘๓ เป็นเส้นเรียบไปตามเส้นแบ่งเขตหมู่บ้าน บ้านแร่ หมู่ที่ ๑๔ กับ บ้านด่านพัฒนา หมู่ที่ ๑๐ ไปทางทิศตะวันตก ถึงพิกัด UE ๖๗๑๑๘๓ ระยะทางประมาณ ๙๕๐ เมตร จากพิกัด UE ๖๗๑๑๘๓ เป็นเส้นเรียบไปตามเส้นแบ่งเขตหมู่บ้าน บ้านสมสะอาด หมู่ที่ ๒ กับ บ้านด่านพัฒนา หมู่ที่ ๑๐ ไปทางทิศตะวันตกเฉียงใต้ถึง พิกัด UE ๖๕๘๑๖๕ ระยะทางประมาณ ๑,๘๐๐ เมตร จากพิกัด UE ๖๕๘๑๖๕ เป็นเส้นเรียบไปตามเส้นแบ่งเขตหมู่บ้าน บ้านเจริญสุข หมู่ที่ ๑๓ กับ บ้านด่านพัฒนา หมู่ที่ ๑๐ ไปทางทิศตะวันออกเฉียงใต้ ถึงพิกัด UE ๖๖๕๑๖๒ ระยะทางประมาณ ๗๐๐ เมตร จากพิกัด UE ๖๖๕๑๖๒ เป็นเส้นเรียบไปตามเส้นแบ่งเขตหมู่บ้าน บ้านหนองบัวหลวง หมู่ที่ ๑๑ กับ บ้านด่านพัฒนา หมู่ที่ ๑๐ ไปทางทิศตะวันออกเฉียงใต้ ถึง พิกัด UE ๖๖๘๑๖๐ ระยะทางประมาณ ๓๐๐ เมตร จากพิกัด UE ๖๖๘๑๖๐ เป็นเส้นเรียบไปตามเส้นแบ่งเขตหมู่บ้าน บ้านหนองบัวหลวง หมู่ที่ ๑๑ กับ บ้านหนองไฮใหญ่ หมู่ที่ ๓ ไปทางตะวันออกเฉียงใต้ ถึง พิกัด UE ๖๗๓๑๔๕ ระยะทางประมาณ ๑,๖๒๐ เมตร จากพิกัด UE ๖๗๓๑๔๕ เป็นเส้นเรียบไปตามเส้นแบ่งเขตหมู่บ้าน บ้านหนองบัว หมู่ที่ ๔ กับ บ้านหนองไฮใหญ่ หมู่ที่ ๓ ไปทางทิศตะวันออกเฉียงใต้ ถึงพิกัด UE ๖๘๒๑๓๘ ระยะทางประมาณ ๙๗๐ เมตร จากพิกัด UE ๖๘๒๑๓๘ เป็นเส้นเรียบไปตามเส้นแบ่งเขตหมู่บ้าน บ้านหนองบัว หมู่ที่ ๔ กับ บ้านหนองไฮน้อย หมู่ที่ ๗ ไปทางทิศตะวันออกเฉียงใต้ ถึงพิกัด UE ๖๙๖๑๓๐ ระยะทางประมาณ ๑,๐๓๘ เมตร จากพิกัด UE ๖๙๖๑๓๐ เป็นเส้นเรียบไปตามแนวเส้นแบ่งเขตหมู่บ้านบ้านหนองบัว หมู่ที่ ๔ กับ บ้านโคกสะอาด หมู่ที่ ๖ ไปทางทิศตะวันตกเฉียงใต้ ถึง พิกัด UE ๖๗๔๑๑๘ ระยะทางประมาณ ๑,๘๑๒ เมตร จากพิกัด UE ๖๗๔๑๑๘ เป็นเส้นเรียบไปตามแนวเส้นแบ่งเขตหมู่บ้าน บ้าน</p>

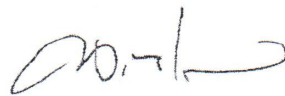
		<p>นาเชือก หมู่ที่ ๙ กับ บ้านหนองบัวหมู่ ๔ ไปทางทิศตะวันตกเฉียงใต้ถึงหลักเขตที่ ๑๕ UE๖๖๐๑๑๑ ระยะทางประมาณ ๑,๙๐๐ เมตร จากหลักเขตที่ ๑๕ พิกัด UE๖๖๐๑๑๑ เป็นเส้นเลียบบไปตามแนวเส้นแบ่งเขตตำบลแร่ อำเภอพังโคน กับ ตำบลปลาไหล อำเภวาริชภูมิ จังหวัดสกลนคร ไปทางทิศเหนือ ถึงหลักเขตที่ ๑๖ พิกัด UE ๖๕๙๑๔๕ จากหลักเขตที่ ๑๖ พิกัด UE ๖๕๙๑๔๕ เป็นเส้นเลียบบไปตามแนวเส้นแบ่งเขตตำบลแร่ อำเภอพังโคน กับ ตำบลปลาไหล อำเภวาริชภูมิ จังหวัดสกลนคร ไปทางทิศตะวันตกเฉียงเหนือ ถึงหลักเขตที่ ๑๗ พิกัด UE๖๔๘๑๕๓ จากหลักเขตที่๑๗ พิกัด UE ๖๔๘๑๕๓ เป็นเส้นเลียบบไปตามแนวเส้นแบ่งเขตตำบลแร่ อำเภอพังโคน กับ ตำบลปลาไหล อำเภวาริชภูมิ จังหวัดสกลนคร ไปทางทิศตะวันตกเฉียงเหนือ ถึงหลักเขตที่ ๑๘ พิกัด UE ๖๔๐๑๗๓ จากหลักเขตที่ ๑๘ พิกัด UE ๖๔๐๑๗๓ เป็นเส้นเลียบบไปตามแนวเส้นแบ่งเขตตำบลแร่ อำเภอพังโคน กับ ตำบลปลาไหล อำเภวาริชภูมิ จังหวัดสกลนคร ไปทางทิศตะวันตกเฉียงเหนือถึงหลักเขตที่ ๑๙ พิกัดUE๖๓๕๑๗๕จากหลักเขตที่ ๑๙ พิกัด UE ๖๓๕๑๗๕ ถึงหลักเขตที่ ๒๐ พิกัด UE ๖๔๙๒๐๑ จากหลักเขตที่ ๒๐ เป็นเส้นเลียบบไปตามลำห้วยนาโพธิ์น้อย ซึ่งเป็นแนวแบ่งเขต ตำบลแร่ อำเภอพังโคน กับ ตำบลพังโคน อำเภอพังโคน ไปทางทิศเหนือ พิกัดUE ๖๔๙๒๐๑ ถึง หลักเขตที่ ๑ พิกัด UE ๖๕๘๒๒๔ ซึ่งเป็นจุดเริ่มต้น</p>
--	--	---



เขต เลือกตั้งที่	จำนวน สมาชิก	ท้องที่ที่ประกอบเป็นเขตเลือกตั้ง
๒	๖	<p>ท้องที่ซึ่งมีแนวเขตเริ่มต้นจากหลักเขตที่ ๒ พิกัด UE ๖๘๖๒๑๐ เลียบไปตามแนวเส้นแบ่งเขตระหว่างตำบลแร่ อำเภอพังโคนกับตำบลไฮหย่อง อำเภอพังโคน ไปทางทิศตะวันออก ถึงหลักเขตที่ ๓ พิกัด UE ๖๙๔๒๐๘ จากหลักเขตที่ ๓ พิกัด UE ๖๙๔๒๐๘ เลียบไปตามแนวเส้นแบ่งเขตระหว่างตำบลแร่ อำเภอพังโคน กับตำบลไฮหย่อง อำเภอพังโคน ไปทางทิศตะวันออก ถึงหลักเขตที่ ๔ พิกัด UE ๗๐๙๒๐๕ จากหลักเขตที่ ๔ พิกัด UE ๗๐๙๒๐๕ เลียบไปตามแนวเส้นแบ่งเขตระหว่างตำบลแร่ อำเภอพังโคน กับตำบลไฮหย่อง อำเภอพังโคน ไปทางทิศตะวันออก ถึงหลักเขตที่ ๕ พิกัด UE ๗๑๔๒๐๒ จากหลักเขตที่ ๕ พิกัด UE ๗๑๔๒๐๒ เป็นเส้นเลียบไปตามแนวเส้นแบ่งเขตระหว่างตำบลแร่ อำเภอพังโคน กับตำบลข้างมิ่ง อำเภอพรรณานิคม ไปทางทิศตะวันตกเฉียงใต้ ถึงหลักเขตที่ ๖ พิกัด UE ๗๐๐๑๙๓ จากหลักเขตที่ ๖ เลียบไปตามแนวเส้นแบ่งเขตระหว่างตำบลแร่ อำเภอพังโคน กับตำบลข้างมิ่ง อำเภอพรรณานิคม ไปทางทิศตะวันตกเฉียงใต้ จากหลักเขตที่ ๗ พิกัด UE ๖๙๓๑๙๖ เลียบไปตามแนวเส้นแบ่งเขตระหว่างตำบลแร่ อำเภอพังโคน กับตำบลข้างมิ่ง อำเภอพรรณานิคม ไปทางทิศใต้ ถึงหลักเขตที่ ๘ พิกัด UE ๖๙๕๑๖๐ จากหลักเขตที่ ๘ พิกัด UE ๖๙๕๑๖๐ เป็นเส้นเลียบไปตามแนวเส้นแบ่งเขต ตำบลแร่ อำเภอพังโคนกับตำบลข้างมิ่ง อำเภอพรรณานิคม ไปทางทิศตะวันออกเฉียงใต้ ถึงหลักเขตที่ ๙ พิกัด UE ๗๐๒๑๕๐ จากหลักเขตที่ ๙ พิกัด UE ๗๐๒๑๕๐ เลียบไปตามแนวเส้นแบ่งเขต ตำบลแร่ อำเภอพังโคนกับตำบลข้างมิ่ง อำเภอพรรณานิคม ไปทางทิศตะวันออกเฉียงใต้ ถึงหลักเขตที่ ๑๐ พิกัด UE ๗๐๖๑๓๙ จากหลักเขตที่ ๑๐ พิกัด UE ๗๐๖๑๓๙ เป็นเส้นเลียบไปตามแนวเส้นแบ่งเขต ตำบลแร่ อำเภอพังโคน กับ ตำบลไร่ อำเภอพรรณานิคม จังหวัดสกลนคร ไปทางทิศใต้ ถึงหลักเขตที่ ๑๑ พิกัด UE ๖๙๖๐๙๗ จากหลักเขตที่ ๑๑ พิกัด UE ๖๙๖๐๙๗ เป็นเส้นเลียบไปตามแนวเส้นแบ่งเขต ตำบลแร่ อำเภอพังโคน กับตำบลนาใน อำเภอพรรณานิคม ไปทางทิศใต้ ถึงหลักเขตที่ ๑๒ พิกัด UE ๖๘๘๐๘๓ จากหลักเขตที่ ๑๒ พิกัด UE ๖๘๘๐๘๓ เป็นเส้นเลียบไปตามแนวเส้นแบ่งเขต ตำบลแร่ อำเภอพังโคน กับตำบลนาใน อำเภอพรรณานิคม ไปทางทิศตะวันตก ถึงหลักเขตที่ ๑๓ พิกัด UE ๖๗๕๐๘๖ จากหลักเขตที่ ๑๓ พิกัด UE ๖๗๕๐๘๖ เป็นเส้นเลียบไปตามแนวเส้นแบ่งเขต ตำบลแร่ อำเภอพังโคน กับตำบลนาใน อำเภอพรรณานิคม ไปทางทิศตะวันตก ถึงหลักเขตที่ ๑๔ พิกัด UE ๖๕๓๐๘๓ จากหลักเขตที่ ๑๔ พิกัด UE ๖๕๓๐๘๓ เป็นเส้นเลียบไปตามแนวเส้นแบ่งเขต ตำบลแร่ อำเภอพังโคน กับตำบลปลาไหล อำเภวาริชภูมิ ไปทางทิศเหนือ ถึงหลักเขตที่ ๑๕ พิกัด UE ๖๖๑๐๑๑๑ จากหลักเขตที่ ๑๕ เป็นเส้นเลียบไปตามแนวเส้นแบ่งเขต หมู่บ้าน บ้านนาเชือก หมู่ที่ ๙ กับบ้านหนองบัวหมู่ที่ ๔ ถึง พิกัด UE ๖๗๔๑๑๘ ไปทางทิศตะวันออกเฉียงเหนือ ระยะทางประมาณ ๑,๕๐๐ เมตร จากพิกัด UE ๖๗๔๑๑๘ เป็นเส้นเลียบไปตามแนวเส้นแบ่งเขต หมู่บ้าน บ้านหนองบัว หมู่ที่ ๔ กับ บ้านโคกสะอาด หมู่ที่ ๖ ไปทางทิศตะวันออกเฉียงเหนือถึง พิกัด UE ๖๙๖๑๓๐ ระยะทางประมาณ ๑,๘๑๒</p>

		<p>เมตร จาก พิกัด UE ๖๔๖๑๓๐ เป็นเส้นเลียบไปตามเส้นแบ่งเขตหมู่บ้าน บ้านหนองบัว หมู่ที่ ๔ กับ บ้านหนองไสน้อย หมู่ที่ ๗ ไปทางทิศตะวันตกเฉียงเหนือ ถึง พิกัดUE๖๘๒๑๓๘ ระยะทางประมาณ ๑,๐๓๘ เมตร จากพิกัด UE ๖๘๒๑๓๘ เป็นเส้นเลียบไปตามเส้นแบ่งเขตหมู่บ้าน บ้านหนองบัว หมู่ที่ ๔ กับ บ้านหนองไผ่ใหญ่ หมู่ที่ ๓ ไปทางทิศตะวันตกเฉียงเหนือ ถึง พิกัด UE ๖๗๓๑๔๕ ระยะทางประมาณ ๘๗๐ เมตร จากพิกัด UE ๖๗๓๑๔๕ เป็นเส้นเลียบไปตามเส้นแบ่งเขตหมู่บ้าน บ้านหนองบัวหลวง หมู่ที่ ๕ กับ บ้านหนองไผ่ใหญ่ หมู่ที่ ๓ ไปทางทิศตะวันตกเฉียงเหนือ ถึง พิกัด UE ๖๖๘๑๖๐ ระยะทางประมาณ ๑,๖๒๐ เมตร จากพิกัด UE ๖๖๘๑๖๐ เป็นเส้นเลียบไปตามเส้นแบ่งเขตหมู่บ้าน บ้านหนองบัวหลวง หมู่ที่ ๑๑ กับ บ้านด่านพัฒนา หมู่ที่ ๑๐ ไปทางทิศตะวันตก ถึงพิกัดUE ๖๖๕๑๖๒ ระยะทางประมาณ ๓๐๐ เมตร จากพิกัด UE ๖๖๕๑๖๒ เป็นเส้นเลียบไปตามเส้นแบ่งเขตหมู่บ้าน บ้านเจริญสุข หมู่ที่ ๑๓ กับ บ้านด่านพัฒนา หมู่ที่ ๑๐ ไปทางทิศตะวันตกเฉียงเหนือ ถึงพิกัด UE ๖๕๘๑๖๕ ระยะทางประมาณ ๗๐๐เมตร จากพิกัด UE ๖๕๘๑๖๕ เป็นเส้นเลียบไปตามเส้นแบ่งเขตหมู่บ้าน บ้านสมสะอาด หมู่ที่ ๒ กับ บ้านด่านพัฒนาหมู่ที่ ๑๐ ไปทางทิศตะวันออกเฉียงเหนือ ถึงพิกัด UE ๖๗๑๑๘๓ ระยะทางประมาณ ๑,๘๐๐ เมตร จากพิกัด UE ๖๗๑๑๘๓ เป็นเส้นเลียบไปตามเส้นแบ่งเขตหมู่บ้าน บ้านแร่ หมู่ที่ ๑๔ กับ บ้านด่านพัฒนา หมู่ที่ ๑๐ ไปทางทิศตะวันออก ถึง พิกัด UE ๖๘๐๑๘๓ ระยะทางประมาณ ๙๕๐ เมตร จากพิกัด UE ๖๘๐๑๘๓ เป็นเส้นเลียบไปตามเส้นแบ่งเขตหมู่บ้าน บ้านแร่ หมู่ที่ ๑๔ ซึ่งอยู่ระหว่าง หมู่ที่ ๑ ไปทางทิศเหนือ ถึงหลักเขตที่ ๒ พิกัดUE ๖๘๖๒๑๐ ระยะทางประมาณ ๒,๘๐๐ เมตร ซึ่งเป็นจุดเริ่มต้น</p>
--	--	---

ประกาศ ณ วันที่ ๑๑ มีนาคม พ.ศ. ๒๕๖๓



(นายนคร บุญมีผล)

ผู้อำนวยการการเลือกตั้งประจำจังหวัดสกลนคร